

# Stadtinformationsanlagen (SIA)

Anlage 2

## Übersichtsblatt Werbenutzungsvertrag (WNV)

<b>Werbeträger:</b>	Stadtinformationsanlagen (SIA)
<b>Konzessionär:</b>	JCDecaux
<b>Ziffer lt. WNV:</b>	3.1.5
<b>Anzahl lt. WNV:</b>	bis zu 350 (davon 21 SIA mit digitaler Werbung mit bewegten Bildern nur im Fußgängerbereich)



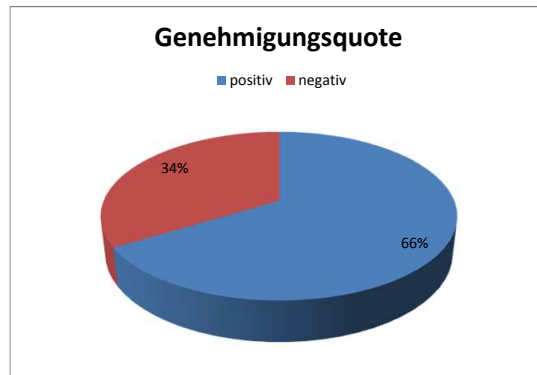
	Anzahl	Prozentsatz
<b>Anzahl maximal:</b>	350	100,00%
<b>Genehmigungen:</b>	324	92,57%
<b>fehlende Genehmigungen:</b>	26	7,43%



<b>gestellte Anträge:</b>	489	100,00%
<b>Genehmigungsquote:</b>	positiv	66,26%
	negativ	33,74%

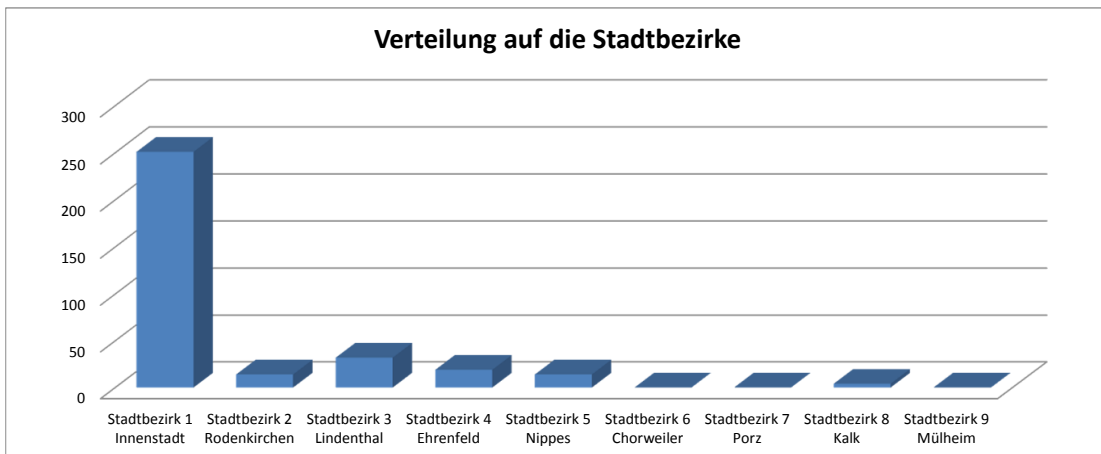
### Verteilung auf die Stadtbezirke

<b>Stadtbezirk 1 Innenstadt</b>	251	77,47%
<b>Stadtbezirk 2 Rodenkirchen</b>	14	4,32%
<b>Stadtbezirk 3 Lindenthal</b>	32	9,88%
<b>Stadtbezirk 4 Ehrenfeld</b>	19	5,86%
<b>Stadtbezirk 5 Nippes</b>	14	4,32%
<b>Stadtbezirk 6 Chorweiler</b>	0	0,00%
<b>Stadtbezirk 7 Porz</b>	0	0,00%
<b>Stadtbezirk 8 Kalk</b>	4	1,23%
<b>Stadtbezirk 9 Mülheim</b>	0	0,00%



Gesamt 334

### Verteilung auf die Stadtbezirke



## Stadtinformationsanlagen (SIA) Genehmigungsstand

Anzahl	Straße	Stadtbezirk
1	Aachener Str. 76	1
2	Aachener Str., nach Schmalbeinstr.	1
3	Aachener Str.4, nach Hohenzollernring	1
4	Agrippinaufer 2	1
5	Agrippinaufer, nach Ubierring	1
6	Alter Markt 55, nach Mühlengasse	1
7	Alter Markt 62 vor Mühlengasse	1
8	Am Bayenturm 5, vor Ubierring	1
9	Am Hof ggü.18, vor Sporegasse	1
10	Am Leystapel, nach Heumarkt	1
11	Am Leystapel, vor Filzengraben	1
12	An den Dominikanern 1, vor Marzellenstraße	1
13	An der Malzmühle 4	1
14	An der Rechtschule 3	1
15	An St. Agatha 38, vor Antoniterstr.	1
16	An St.Katharinen 14	1
17	Apostelnstr. ggü.29, vor Breite Str.	1
18	Auenweg ggü.17 vor Opladener Straße	1
19	Barbarossaplatz 1a	1
20	Barbarossaplatz ggü. 10 hinter Barbarossaplatz	1
21	Bayenstr. 67, nach Seyenstr.	1
22	Bayenstr.47	1
23	Bayenstraße 4, vor Anna-Schneider-Stieg	1
24	Bismarckstr. 25a	1
25	Bismarckstraße ggü.72, nach Antwerpener Straße	1
26	Blaubach 2	1
27	Blaubach 34	1
28	Brabanter Str. 2	1
29	Breite Str. 103-105	1
30	Breite Str. 28-30, nach Auf der Ruhr	1
31	Breite Str. 42	1
32	Breite Str. 79	1
33	Breite Str. 80-90,vor Neven-Dumont-Str.	1
34	Breite Str. 92-98, vor Auf dem Berlich	1
35	Breite Str. ggü.21, vor Tunisstrl.	1
36	Breslauer Platz, vor Altenberger Str.	1
37	Breslauer Platz, vor Johannisstr.	1
38	Brüderstraße 1	1
39	Cäcilienstr. 27	1
40	Cäcilienstr. 29 (vorher 31)	1
41	Cäcilienstr. ggü.48 nach Fleischmengergasse	1
42	Cäcilienstr.13	1
43	Cäcilienstr.ggü.29, vor Hohe Str.	1
44	Christophstr.43	1

## Stadtinformationsanlagen (SIA) Genehmigungsstand

Anzahl	Straße	Stadtbezirk
45	Deutzer Freiheit 82, nach Mathildenstr.	1
46	Deutz-Kalker Str.ggü. 28	1
47	Deutz-Kalker-Str. 1 vor Justinianstr.	1
48	Deutz-Kalker-Str. 23	1
49	Deutz-Kalker-Str.66 vor Reitweg	1
50	Deutz-Mülheimer Str.33, nach Barmer Straße	1
51	Deutz-Mülheimer-Str. 22-24 hinter Pfälzischer Ring	1
52	Deutz-Mülheimer-Str.22-24	1
53	Deutz-Mülheimer-Str.33 nach Barmer Str.	1
54	Deutz-Mülheimer-Straße ggü. 22-24 Pfälzischer Ring	1
55	Domprobst-Ketzter-Str.1-9	1
56	Ebertplatz 14-16	1
57	Ebertplatz 23	1
58	Ebertplatz 7, vor Sudermannstr.	1
59	Ebertplatz ggü. 23, nach Riehler Straße	1
60	Ehrenstr. 45-47	1
61	Ehrenstr. 73	1
62	Friesenplatz 25, vor Limburger Str.	1
63	Gereonsstr. 5-11	1
64	Gertrudenstr.6, nach Apostelnstr.	1
65	Gladbacher Str. 1, vor Kaiser-Wilhelm-Ring	1
66	Gladbacher Str.45, nach Erftstr.	1
67	Goldgasse 1, nach Johannisstraße	1
68	Gotenring 3a, nach Eumeniusstr.	1
69	Gotenring 40, vor Schaurtestr.	1
70	Gürzenichstr.2 vor Hohe Str. digital	1
71	Gürzenichstr.2, nach Große Sandkaul	1
72	Gürzenichstr.28, nach Martinstr.	1
73	Habsburger Ring 18-20, nach Pilgrimstr.	1
74	Habsburger Ring 63 nach Lindenstr.	1
75	Habsburgerring 13, nach Aachener Str.	1
76	Hahnenstr. ggü.2, vor Pfeilstr.	1
77	Hahnenstr.17, vor Mauritiussteinweg	1
78	Hahnenstr.37	1
79	Hahnenstraße 4, vor Apostelnkloster	1
80	Händelstr. 55	1
81	Hansaring 104, vor Ebertplatz	1
82	Hansaring 127, nach Lübecker Straße	1
83	Hansaring 56. hinter Ritterstr.	1
84	Hansaring 60, nach Ritterstraße	1
85	Hansaring 61, nach Bremer Straße	1
86	Hansaring ggü.20, nach Erftstraße	1
87	Hansaring ggü.31, vor Hermann-Becker-Straße	1
88	Hansaring ggü.37, nach Am Kämpchenshof	1
89	Hansaring ggü.68-70,nach Hamburger Str.	1

### Stadtinformationsanlagen (SIA) Genehmigungsstand

Anzahl	Straße	Stadtbezirk
90	Heumarkt 39 (Antrag: Pipinstr. 3)	1
91	Heumarkt 45	1
92	Heumarkt 47	1
93	Hohe Str. 48	1
94	Hohe Str. ggü.24-28, vor Cäcilienstr.	1
95	Hohenstaufenring 2, nach Weyerstr.	1
96	Hohenstaufenring 30	1
97	Hohenstaufenring 53	1
98	Hohenstaufenring 62	1
99	Hohenzollernring 103 nach Bismarckstr.	1
100	Hohenzollernring 25	1
101	Hohenzollernring 26, vor Ehrenstraße	1
102	Hohenzollernring 28, hinter Ehrenstr.	1
103	Hohenzollernring 37, nach Limburger Str.	1
104	Hohenzollernring 5	1
105	Hohenzollernring 57 nach Friesenplatz	1
106	Hohenzollernring 60, vor Magnusstraße	1
107	Hohenzollernring 70 nach Magnusstr.	1
108	Hohenzollernring 71-73, vor Friesenplatz	1
109	Hohenzollernring 97, hinter Bismarckstraße	1
110	Holzmarkt 65, vor Severinsbrücke	1
111	Holzmarkt ggü.77, hinter Große Witschgasse	1
112	Holzmarkt, Mittelinsel, unter Severinsbrücke	1
113	In der Höhle 2, vor Hohe Str.	1
114	Innere Kanalstr. 98	1
115	Innere Kanalstr. 98	1
116	Innere Kanalstr. ggü. 200	1
117	Innere Kanalstr., vor Vogelsanger Str.	1
118	Innere Kanalstraße 100, vor Subbelrather Straße	1
119	Innere Kanalstraße 112, vor Neusser Straße	1
120	Innere Kanalstraße 228, nach Niehler Straße	1
121	Innere Kanalstraße ggü.100	1
122	Josef-Haubrich-Hof 1 nach Bayardsgasse	1
123	Justinianstr.196, vor Opladener Str.	1
124	Justinianstraße 14, vor Opladener Straße	1
125	Kaisert-Wilhelm-Ring 38 nach Christophstr.	1
126	Kaiser-Wilhelm-Ring 21, nach Goebenstraße	1
127	Karolingerring 15, vor Chlodwigplatz	1
128	Kleine Witschgasse 1, nach Follerstraße	1
129	Komödienstr. 97	1
130	Konrad-Adenauer-Ufer	1
131	Konrad-Adenauer-Ufer 1, hinter Goldgasse	1
132	Konrad-Adenauer-Ufer 101, nach Frohgasse	1
133	Konrad-Adenauer-Ufer 101, nach Oppenheimstr.	1
134	Konrad-Adenauer-Ufer 115	1

## Stadtinformationsanlagen (SIA) Genehmigungsstand

Anzahl	Straße	Stadtbezirk
135	Konrad-Adenauer-Ufer 51, nach Thürmchenswall	1
136	Konrad-Adenauer-Ufer 73	1
137	Konrad-Adenauer-Ufer ggü.101, nach Mevissenstr.	1
138	Konrad-Adenauer-Ufer, hinter Bahnbrücke	1
139	Konrad-Adenauer-Ufer 11, nach Machabäerstr.	1
140	Krebsgasse 14-16 vor Brüderstraße	1
141	Krebsgasse 4-6, vor Brüderstraße	1
142	Kreuzgasse 2-4, vor Brüderstr.	1
143	Kyotostraße 23, hinter Klingelpütz	1
144	Magnusstr. 18	1
145	Magnusstr. 3	1
146	Magnusstr., hinter Alte Wallgasse	1
147	Markmannsgasse 13-15, vor Buttermarkt	1
148	Maybachstr. ggü. 22	1
149	Mindener Str. 1	1
150	Mindener Str. 4	1
151	Mindener Str. ggü. 4	1
152	Minoritenstr. 1, vor Richartzstr.	1
153	Mittelstr. 12-14	1
154	Moltkestraße 52	1
155	Neue Weyerstr. 77	1
156	Neue Weyerstraße 3, vor Am Weidenbach	1
157	Neuköllner Str.ggü. 6, vor Leonard-Tietz-Str.	1
158	Neuköllner Straße, nach Blaubach	1
159	Neumarkt 12-14, nach Richmodstraße	1
160	Neumarkt 15-21	1
161	Neumarkt 2	1
162	Neumarkt 32 nach Apostelnstr.	1
163	Neumarkt 47 nach Im Laach	1
164	Neumarkt 8 nach Zeppelinstr.	1
165	Neumarkt ggü. 25	1
166	Neumarkt ggü. 25	1
167	Neumarkt ggü. 27-29	1
168	Neumarkt ggü. 27-29 (li)	1
169	Neumarkt ggü. 31 (li)	1
170	Neumarkt ggü. 31 (li)	1
171	Neumarkt ggü.2, nach Zeppelinstr.	1
172	Neusser Straße 18, nach Schillingstraße	1
173	Neven-Dumont-Straße 6, nach Breite Straße	1
174	Opladener Str. 14, nach Deutz-Mülheimer Straße	1
175	Opladener Str., vor Auenweg	1
176	Opladener Str.14	1
177	Perlengraben, vor Blaubach	1
178	Pfälzer Str., nach Trierer Str.	1
179	Pfälzischer Ring 102, vor Karlsruher Str.	1

## Stadtinformationsanlagen (SIA) Genehmigungsstand

Anzahl	Straße	Stadtbezirk
180	Pipinstr. 4	1
181	Pipinstr.12, vor Kleine Sandkaul	1
182	Pipinstraße (Heumarkt 39) 3 nach Geyerqasse	1
183	Pipinstraße 16 vor Heumarkt	1
184	Pipinstraße 30 a	1
185	Poststr.2 nach Alte Mauer Am Bach	1
186	Richard-Wagner-Str.	1
187	Riehler Str. 49, vor Merlostr.	1
188	Riehler Str. ggü.31, nach Hülchrather Str.	1
189	Riehler Str. ggü.49, nach Wörthstr.	1
190	Riehler Str., nach Theodor-Heuss-Ring	1
191	Riehler Str.1	1
192	Riehler Str.10, nach Sedanstr.	1
193	Riehler Str.ggü.69-71, nach Cleverstr.	1
194	Riehler Straße 30, vor Belfortstraße	1
195	Roonstr. 48	1
196	Roonstraße 17	1
197	Roonstraße 71, nach Lützwowstraße	1
198	Rothgerberbach 2, nach Poststr.	1
199	Rothgerberbach ggü.6, nach Am Weidenbach	1
200	Rothgerberbach, Mittelinsel ggü.1	1
201	Rudolfplatz 9 (Antrag: Hahnenstr. 53)	1
202	Rudolfplatz ggü.14, vor Hohenzollernring	1
203	Rudolfplatz ggü.2, nach Friesenwall	1
204	Sachsenring 4, vor Am Trutzenberg	1
205	Sachsenring 40, vor Ulrichgasse	1
206	Sachsenring 69	1
207	Sachsenring ggü. 40	1
208	Salierring 17	1
209	Salierring 20	1
210	Salierring 32	1
211	Schildergasse 112,vor Krebsgasse digital	1
212	Schildergasse 120, vor Zeppelinstr.	1
213	Schildergasse 20, vor Hohe Str. digital	1
214	Schildergasse 55, vor Herzogstr. Digital	1
215	Schildergasse 69-73, vor Antongasse digital	1
216	Schildergasse 94	1
217	Schildergasse ggü.32-34. vor An St.Agatha	1
218	Schildergasse ggü.46-48,nach Herzogstr. Digital	1
219	Severinstr. 56, hinter Hirschgäßchen	1
220	Siegburger Straße 15-21, nach Bismarckstr.	1
221	Siegburger Straße 15-21, vor Deutzer Freiheit	1
222	St.Apern-Str. ggü.28-38, nach Magnusstr.	1
223	Subbelrather Str., vor Innere Kanalstr.	1

### Stadtinformationsanlagen (SIA) Genehmigungsstand

Anzahl	Straße	Stadtbezirk
224	Subbelrather Straße 13, vor Herkulesstraße	1
225	Tel-Aviv-Str., auf Brücke Perlengraben	1
226	Theodor-Heuss-Ring 14, nach Turiner Straße	1
227	Theodor-Heuss-Ring ggü.36	1
228	Trankgasse 2-8, vor Marzellenstr.	1
229	Tunisstr. 21	1
230	Tunisstr., nach Victoriastr.	1
231	Tunisstr.5	1
232	Turiner Str.ggü.89, vor Thürmchenswall	1
233	Turiner Straße 2, nach Machabäerstraße	1
234	Turiner Straße 3, vor Allerheiligenstraße	1
235	Ulrichgasse 18c	1
236	Ulrichgasse 3	1
237	Ulrichgasse ggü. 1-3	1
238	Universitätsstr. ggü. 91 vor Aachener Str.	1
239	Universitätsstraße 98	1
240	Unter Fethenhennen 11-13, vor Burgmauer digital	1
241	Unter Käster 75	1
242	Venloer Str.53 nach Venloer Wall	1
243	Venloer Str.59 Ludolf-Camphausen-Str.	1
244	Victoriastr. 2	1
245	Vogelsangerstr.3, nach Innere Kanalstr.	1
246	Vorgebirgstr. 1c, nach Lothringer Str.	1
247	Zeppelinstr. 2, nach Neumarkt	1
248	Zeppelinstr. 4-8, Am Alten Posthof	1
249	Zeughausstr. 8, nach Kattenburg	1
250	ZooBrücke Abfahrt, vor Niederländer Ufer	1
251	ZooBrücke Auffahrt (Mittelinsel), nach Pfälzischer Ring	1

### Stadtinformationsanlagen (SIA) Genehmigungsstand

Anzahl	Straße	Stadtbezirk
1	Bonner Str. 328, vor Raderthalgürtel	2
2	Bonner Str. vor Koblenzstr.	2
3	Gustav-Heinemann-Ufer 54	2
4	Gustav-Heinemann-Ufer 72b	2
5	Gustav-Heinemann-Ufer ggü.70, nach Schönhauser Str.	2
6	Oberländer Ufer ggü.156, vor An der Alteburger Mühle	2
7	Raderberggürtel 60, nach Bonner Str.	2
8	Raderberggürtel ggü.4, nach Brühler Straße	2
9	Raderthalgürtel ggü. 8	2
10	Raderthalgürtel ggü.1, nach Vorgebirgsstraße	2
11	Raderthalgürtel ggü.1a	2
12	Vorgebirgstr.(Mittelinsel) hinter Bischofsweg	2
13	Zollstockgürtel 18	2
14	Zollstockgürtel 21	2
1	Aachener Straße 413	3
2	Aachener Str. 1040	3
3	Aachener Str. 220 nach Oskar-Jäger-Str.	3
4	Aachener Str. 549	3
5	Aachener Str. 608	3
6	Aachener Str., nach Kirchweg	3
7	Aachener Str., vor Holunderweg	3
8	Aachener Str.300, nach Melatengürtel	3
9	Aachener Str.327, nach Klosterstr.	3
10	Aachener Str.415, vor Stadtwaldgürtel	3
11	Aachener Str.698	3
12	Aachener Str.746, nach Wendelinstr.	3
13	Aachener Str.ggü.1005 - 1007 nach Am Römerhof	3
14	Aachener Str.ggü.1005 vor Brauweilerweg	3
15	Aachener Straße 415 vor Stadtwaldgürtel	3
16	Dürener Str. , vor Horbeller Str.	3
17	Dürener Str. 122	3
18	Dürener Str. 252, nach Stadtwaldgürtel	3
19	Dürener Str. 266 nach Virchowstr.	3
20	Innere Kanalstr., nach Aachener Str.	3
21	Klettenberggürtel 81	3
22	Lindenthalgürtel 15b	3
23	Lindenthalgürtel/Uhlandstr. 70	3
24	Luxemburger Str. ggü. 93, vor Eifelwall	3
25	Sülzgürtel 31	3
26	Sülzgürtel 59a	3
27	Universitätsstr. 18	3
28	Universitätsstr. 7	3
29	Universitätsstr., vor Luxemburger Str.	3
30	Universitätsstr.21	3
31	Universitätsstr.69, vor Bachemer Str.	3
32	Zülpicher Str.351	3



### Stadtinformationsanlagen (SIA) Genehmigungsstand

Anzahl	Straße	Stadtbezirk
1	Ehrenfeldgürtel 125	4
2	Innere Kanalstr. 15, nach Weinsbergstr.	4
3	Innere Kanalstr. 67	4
4	Innere Kanalstr.95, vor Venloer Str.	4
5	Innere Kanalstraße 200, nach Hornstraße	4
6	Innere Kanalstraße ggü.95	4
7	Innere Kanalstraße, Mittelinsel vor Weinsbergstraße	4
8	Oskar-Jäger-Str., nach Melatengürtel	4
9	Venloer Str.1150, vor Militärring	4
10	Venloer Str.195 nach Piusstr.	4
11	Venloer Str.287 nach Neptunstr.	4
12	Venloer Str.293, nach Neptunstr.	4
13	Venloer Str.389 nach Ehrenfeldgürtel	4
14	Venloer Str.459 vor Leyendecker Str.	4
15	Venloer Str.466 vor Leyendecker Str.	4
16	Venloer Str.49 vor Leyendecker Str.	4
17	Venloer Str.ggü.624 vor Äußere Kanalstr.	4
18	Venloer Straße 346, vor Ehrenfeldgürtel	4
19	Venloer Straße 377a, vor Ehrenfeldgürtel	4
1	Boltensternstr., vor Amsterdamer Str.	5
2	Frohngasse, vor Riehler Str.	5
3	Innere Kanalstraße vor Niehler Straße	5
4	Mauenheimer Gürtel hinter Geldernstr.	5
5	Neusser Str.155 nach Lohsestr.	5
6	Neusser Str.256 nach Nelkenstr.	5
7	Neusser Str.ggü.293 vor Florastr.	5
8	Neusser Str.ggü.424-426 vor Niehler Gürtel	5
9	Parkgürtel 24	5
10	Parkgürtel, nach Geldernstr.	5
11	Riehler Str. 180, nach Frohngasse	5
12	Riehler Str. 231 nach Boltensternstr.	5
13	Riehler Str. ggü.180	5
14	Riehler Straße, vor Frohngasse	5
1	Kalker Hauptstraße ggü.101, nach Trimbornstraße	8
2	Kalker Hauptstraße 247, vor Steprathstraße	8
3	Walter-Pauli-Ring, nach Geschwister-Katz-Str.	8
4	Walter-Pauli-Ring, nach Gummersbacher Str.	8

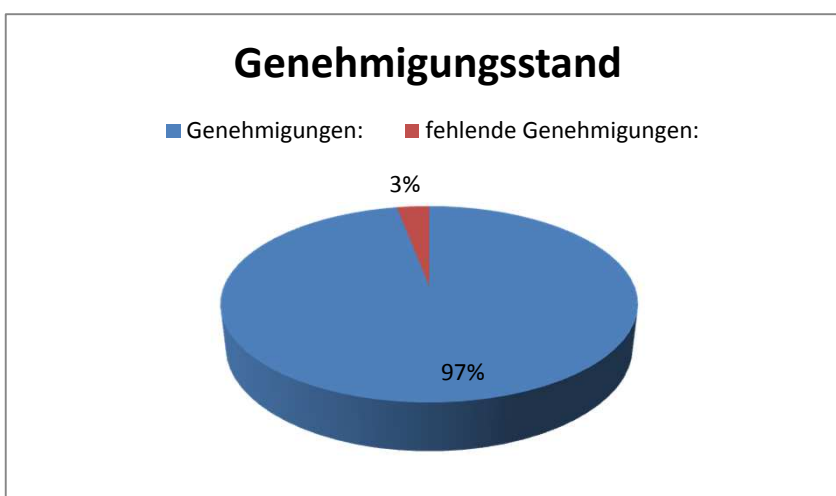
# City-Light-Säulen (CLS)

## Übersichtsblatt Werbenutzungsvertrag (WNV)

<b>Werbeträger:</b>	Hinterleuchtete und digitale Werbesäulen City-Light-Säulen (CLS)
<b>Konzessionär:</b>	Ströer
<b>Ziffer lt. WNV:</b>	3.1.2
<b>Anzahl lt. WNV:</b>	bis zu 300



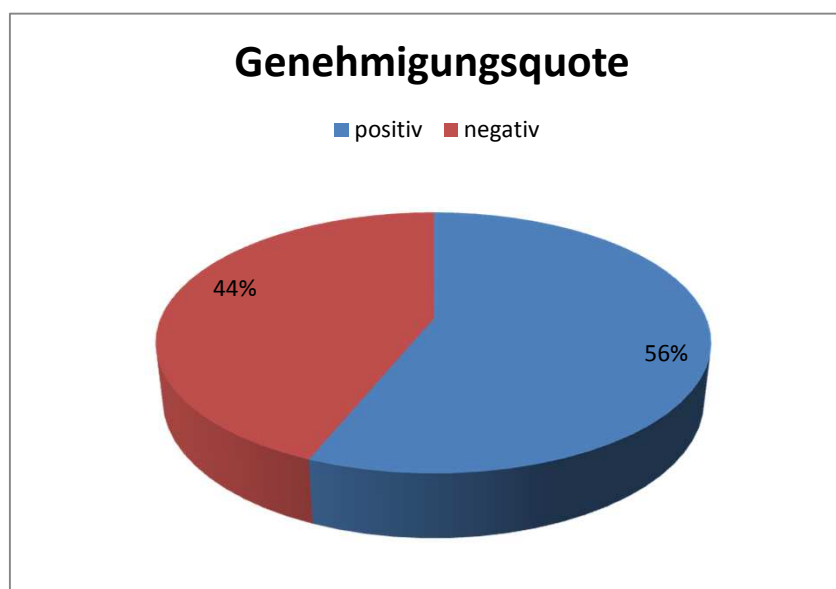
	Anzahl	Prozentsatz
<b>Anzahl maximal:</b>	300	100,00%
<b>Genehmigungen:</b>	291	97,00%
<b>fehlende Genehmigungen:</b>	9	3,00%



<b>gestellte Anträge:</b>	518	100,00%
<b>Genehmigungsquote:</b>	positiv	56,18%
	negativ	43,82%

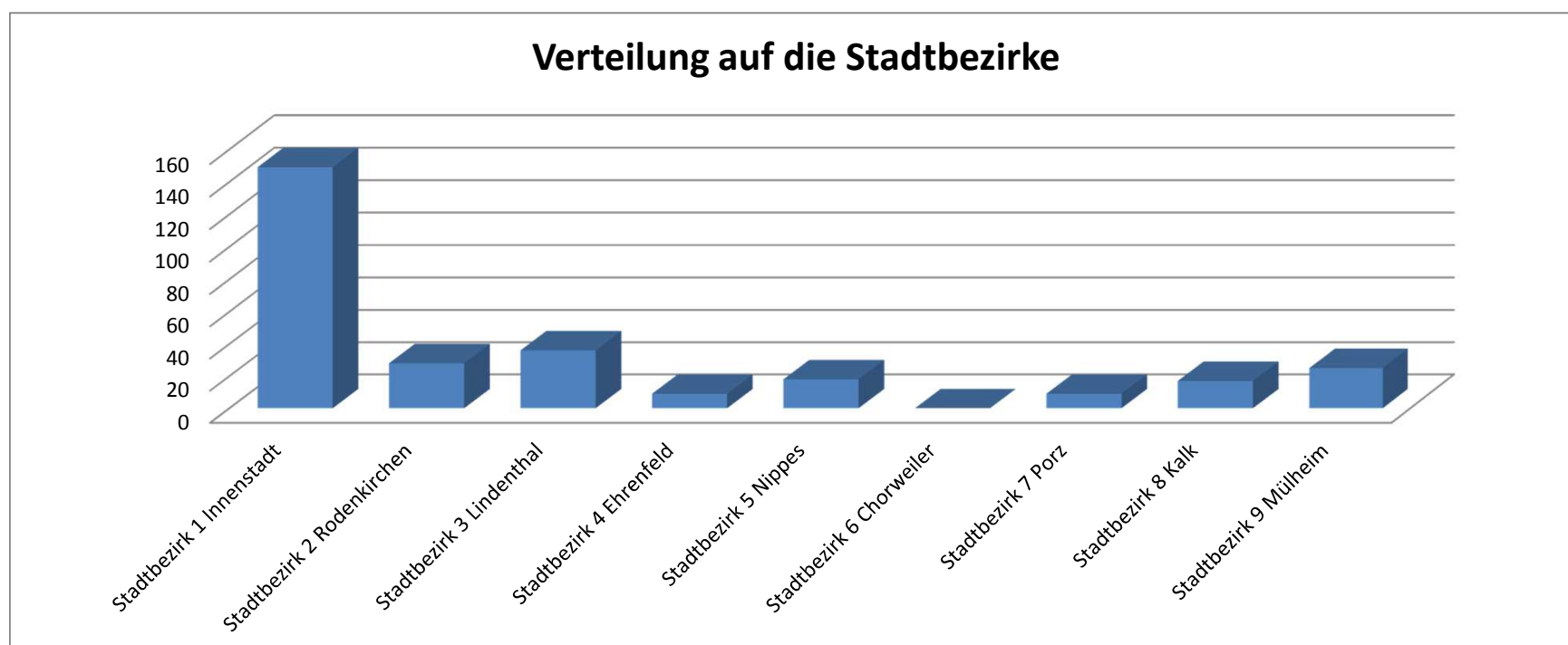
### Verteilung auf die Stadtbezirke

<b>Stadtbezirk 1 Innenstadt</b>	149	51,20%
<b>Stadtbezirk 2 Rodenkirchen</b>	28	9,62%
<b>Stadtbezirk 3 Lindenthal</b>	36	12,37%
<b>Stadtbezirk 4 Ehrenfeld</b>	9	3,09%
<b>Stadtbezirk 5 Nippes</b>	18	6,19%
<b>Stadtbezirk 6 Chorweiler</b>	0	0,00%
<b>Stadtbezirk 7 Porz</b>	9	3,09%
<b>Stadtbezirk 8 Kalk</b>	17	5,84%
<b>Stadtbezirk 9 Mülheim</b>	25	8,59%



**Gesamt 291**

### Verteilung auf die Stadtbezirke



## City-Light-Säulen (CLS) Genehmigungsstand

Anzahl	Straße	Stadtbezirk
1	Aachener Str.- Brabanter Str. vor 1	1
2	Agrippinaufer nach DB-Brücke nh. Oberländer Wall	1
3	Am Alten Posthof 3 - Zeppelinstr.	1
4	Am Alten Posthof ggü. 2 - Krebsgasse	1
5	Am Alten Posthof ggü.4 - Krebsgasse	1
6	Barbarossaplatz vor 1	1
7	Barbarossaplatz vor 3-5 - Luxemburger Str.	1
8	Barbarossaplatz vor 4 - Neue Weyerstr.	1
9	Bayenstr. - Harry-Blum-Platz - ggü. Dreikönigenstr. 23	1
10	Bayenstr. - Seyengasse - Mechtildisstr. nh. 16	1
11	Bismarckstr. vor 23 - Venloer Str.	1
12	Bismarckstr. vor 49 - nh. Antwerpener Str.	1
13	Blaubach ggü. 7 - Tel-Aviv-Str. - Mittelinsel	1
14	Blaubach ggü.6 - Waidmarkt	1
15	Blaubach vor 34 - Neuköllner Str.	1
16	Bonner Str. ggü. 211 - Marktstr.	1
17	Bonner Str. vor 21 - Kurfürstenstr.	1
18	Bonner Str. vor 70	1
19	Bonner Str. vor 91 - Kyllstr.	1
20	Bonner Wall vor 53 - Kowallekstr.	1
21	Breite Str. vor 100	1
22	Breite Str. vor 169 - Apostelnstr.	1
23	Breslauer Platz vor 2 - Johannisstr.	1
24	Cäcilienstraße ggü. 48	1
25	Chlodwigplatz vor 2 - Bonner Str.	1
26	Chlodwigplatz vor 5	1
27	Deutzer Freiheit vor 47	1
28	Deutzer Freiheit vor 95	1
29	Deutz-Kalker-Str. nh. 142 - Deutzer Ring	1
30	Deutz-Kalker-Str.ggü.50 - Gummersbacher Str.	1
31	Deutz-Kalker-Straße vor 2	1
32	Deutz-Mülheimer-Str. ggü. 22 - nh. Barmer Str.	1
33	Deutz-Mülheimer-Str.-ggü. Messe-Kreisel 1	1
34	Ebertplatz vor 13	1
35	Ebertplatz vor 2 - Eigelstein	1
36	Ebertplatz vor 23 - Riehler Str.	1
37	Ebertplatz vor 3 - Neusser Str.	1
38	Ehrenstr. vor 81	1
39	Erftr. - Gladbacher Str.	1
40	Erftr. vor 5 - Maybachstr.	1
41	Gereonstr.vor 71	1
42	Gotenring vor 22 - Adolphstr.	1
43	Gotenring, vor Alarichstr. 1	1
44	Habsburger Ring ggü. 22 - Richard-Wagner-Str.	1
45	Habsburger Ring nb.28- Rudolfplatz	1

## City-Light-Säulen (CLS) Genehmigungsstand

Anzahl	Straße	Stadtbezirk
46	Habsburger Ring vor 2 - Schaafenstr.	1
47	Hahnenstr. vor 14	1
48	Hansaring - Am Kümpchenschhof ggü. 13	1
49	Hansaring ggü. 55 - Hansaplatz	1
50	Hansaring ggü. 74 - ggü. Weidengasse	1
51	Hansaring ggü. 95	1
52	Hansaring ggü. 96 - ggü. Lübecker Str.-Mittelinsel	1
53	Hansaring vor 98a - Lübecker Str.	1
54	Hohe Str. 4-8	1
55	Hohenstaufering vor 12	1
56	Hohenstaufering vor 3 - Roonstr.	1
57	Hohenstaufering vor 55 - Beethovenstr.	1
58	Hohenstaufering vor 64 - Rubensstr. Ri. Rudolfplatz	1
59	Hohenzollernring vor 10	1
60	Hohenzollernring vor 29 - Maastrichter Str.	1
61	Hohenzollernring vor 42 - Palmstr.	1
62	Hohenzollernring vor 44	1
63	Hohenzollernring vor 62 - Magnusstr.	1
64	Hohenzollernring vor 72	1
65	Hohenzollernring vor 83	1
66	Holzmarkt ggü. 2a - zw. Severinsbrücke u. Kleine Witschgasse	1
67	Holzmarkt vor 77	1
68	Innere Kanalstr. - Neusser Str. nh. 112	1
69	Justinianstr. - Willy-Brandt-Platz vor 2	1
70	Kaiser-Wilhelm-Ring vor 3 - Bismarckstr.	1
71	Karolingerring ggü.40 - Sachsenring - Insel	1
72	Konrad-Adenauer-Ufer geg.Trankgasse, Goldgasse ggü.1	1
73	Konrad-Adenauer-Ufer ggü. 101 – ggü. Worringer Str.	1
74	Konrad-Adenauer-Ufer ggü. 11 – ggü. Machabäerstr.	1
75	Konrad-Adenauer-Ufer ggü.3 - ggü.Goldgasse	1
76	Konrad-Adenauer-Ufer nh. 115 - Frohngasse (Zoobrücke)	1
77	Konrad-Adenauer-Ufer vor 5-7 - Servasgasse	1
78	Konrad-Adenauer-Ufer vor 79 - Theodor-Heuss-Ring	1
79	Krebsgasse vor 2 - Schildergasse	1
80	Kyotostr.ggü 19 - Gereonsmühlengasse	1
81	Lindenstr. vor 93 - Boisseriestr.	1
82	Luxemburger Str. vor 17	1
83	Magnusstr. - Friesenwall vor 116	1
84	Maximinenstr. - Turiner Str. vor 1 - Domstr.	1
85	Maybachstr. Vor 24	1
86	Messekreisel ggü.1 - Insel vor Brücke	1
87	Mindener Str. - Auenweg - Ottoplatz vor 1	1
88	Mindener Str.2	1
89	Minoritenstr. vor 7 - Ludwigstr.	1
90	Mittelstr.vor 52	1

## City-Light-Säulen (CLS) Genehmigungsstand

Anzahl	Straße	Stadtbezirk
91	Moltkestr. ggü. 151 - Neue Maastrichter Str.	1
92	Neue Langgasse ggü. 4 - Glockengasse	1
93	Neue Weyerstr. ggü. Große Telegraphenstr.2 - Insel	1
94	Neuköllner Straße, vor Cäcilienkloster 6-10	1
95	Neumarkt 2-4 - Zeppelinstr.	1
96	Neumarkt ggü. 1c - auf dem Platz	1
97	Neumarkt ggü. 36-38 - Hahnenstr.	1
98	Neumarkt ggü. 39 - auf dem Platz	1
99	Neumarkt ggü.18 - auf Platz	1
100	Neusser Str. vor 2	1
101	Neusser Str. vor 100 - Neusser Wall	1
102	Neusser Str. vor 112 - Innere Kanalstr.	1
103	Neusser Str. vor 40 - Balthasarstr. 63	1
104	Neven-DuMont-Str. vor 1 - Breite Str.	1
105	Neven-Dumont-Str. vor 14 - Kupfergasse	1
106	Opladener Str. ggü. 8	1
107	Opladener Str. vor 14 - Justinianstr.	1
108	Pfeilstr. vor 10	1
109	Richmodstr. Nähe 31 - Breite Straße	1
110	Riehler Str. ggü. 73 - Clever Str.	1
111	Riehler Str. ggü. 75 - Am Zuckerberg	1
112	Riehler Str.- Weißenburgstr. vor 80	1
113	Riehler Str./ Oppenheimstr. vor 2	1
114	Roonstr.ggü.3 - Barbarossaplatz	1
115	Rothgerberbach vor 2 - Poststr.	1
116	Rudolfplatz - Hohenzollernring vor 4	1
117	Sachsenring vor 61 - Vorgebirgstr.nh. 1a	1
118	Salierring vor 19 - Am Duffesbach	1
119	Salierring vor 26 - Am Weidenbach	1
120	Salierring vor 34	1
121	Salierring vor 46	1
122	Salierring vor 47 - Pfälzer Str.	1
123	Schildergasse - Herzogstr. vor 1	1
124	Schildergasse vor 101a	1
125	Siegburger Str. - Deutzer Freiheit ggü.62	1
126	Siegburger Str. - nh. Teutonenstr.nh. 2	1
127	Siegburger Str. nh. Helenenwall nh. 42	1
128	Siegburger Str.ggü.49	1
129	Siegburger Straße vor 171	1
130	Subbelratherstr. - ggü. Venloer Wall - Ausfahrt A57	1
131	Tel-Aviv-Str. ggü. 3 - Blaubach	1
132	Th.-Heuss-Ring - Ebertplatz vor 23 - Riehler Str. - auf Mittel.	1
133	Theodor-Heuss-Ring 4 - Turiner Str.	1
134	Trankgasse - Konrad-Adenauer-Ufer - nh. Goldgasse 1	1
135	Tunisstr. - Elstergasse - vor Röhrengasse 1	1

## City-Light-Säulen (CLS) Genehmigungsstand

Anzahl	Straße	Stadtbezirk
136	Tunisstr. vor 19-23 - Burgmauer	1
137	Tunisstr. vor 19-23 - Burgmauer	1
138	Tunisstr. vor 23 - Unter-Sachsenhausen	1
139	Tunisstr. vor 23 - Unter-Sachsenhausen	1
140	Turiner Str. - Thürmchenswall ggü.15	1
141	Turiner Str. vor 6 geg. Dagobertstr.	1
142	Ubierring ggü. 61a - Agrippinaufer	1
143	Ursulastr. ggü. 32 - Tunisstr.	1
144	Venloer Str. - Hans-Böckler-Platz vor 2	1
145	Victoriastr. vor 4 - Tunisstr. - Nord-Süd-F. - auf Mittelinsel	1
146	Weyerstr.vor 118 - Neue Weyer Str.	1
147	Zeppelinstr. vor 4	1
148	Zülpicher Platz vor 18 -- Roonstr.	1
149	Zülpicher Str.ggü.58 - Zülpicher Wall	1
1	Bayenthalgürtel - Bonner Str. - Raderberggürtel vor 60	2
2	Bonner Str. - Bayenthalgürtel	2
3	Bonner Str. - Koblenzer Str. ggü. 2	2
4	Bonner Str. vor 205	2
5	Bonner Str. vor 224 - Brühler Str.	2
6	Brückenstr. ggü. 2 - Hauptstr.	2
7	Brühler Str.ggü. 228	2
8	Gottesweg vor 23 - Höninger Weg	2
9	Hauptstraße/Walther-Rathenastr. 1	2
10	Heinrich-Lübke-Ufer - Brückenstr. Nh.2 - Brücke BAB	2
11	Heinrich-Lübke-Ufer - Militärringstr. - Rheinufer	2
12	Höninger Weg ggü.249	2
13	Höninger Weg vor 208	2
14	Höninger Weg vor 71 - Am Vorgebirgstor	2
15	Mittelstr. Vor 15-17	2
16	Oberländer Ufer - vor An der Altenburger Mühle	2
17	Oberländer Ufer nh.208	2
18	Pohligstr. - Weyerstraßerweg vor 10	2
19	Raderberggürtel ggü.1 - Brühler Str	2
20	Roonstr. vor 86 - Mozartstr.	2
21	Vorgebirgstr. - ggü. Bischofsweg nh. 52	2
22	Vorgebirgstr. ggü. 332 - Zollstockgürtel	2
23	Vorgebirgstr. saw. nach Gottesweg vor 1	2
24	Vorgebirgstr. vor 97 - Vorgebirgstor	2
25	Vorgebirgstr.ggü.239 - Mittelstreifen	2
26	Vorgebirgstraße ggü. 127 (Mittelstreifen)	2
27	Zollstockgürtel - Vorgebirgstr. vor 230	2
28	Zollstockgürtel ggü. 23 - Hönninger Weg - Mittelstreifen	2

## City-Light-Säulen (CLS) Genehmigungsstand

Anzahl	Straße	Stadtbezirk
1	Aachener Str. ggü 186 - Innere Kanalstr.	3
2	Aachener Str.- Melatengürtel vor 2	3
3	Aachener Str. nh. 1196 - Hans-Willy-Mertens-Str.	3
4	Aachener Str. vor 1214 - Goethestr.	3
5	Aachener Str. vor 1253 - Bunzlauer Str.	3
6	Aachener Str. vor 505	3
7	Aachener Str. vor 563	3
8	Aachener Str. vor 611, Raschdorffstr.	3
9	Aachener Str. vor 958	3
10	Bachemer Str.- Hans-Sachs-Str. ggü 1 - Mittelinsel	3
11	Bachemer Str. vor 39 - Hildegardis-Krankenhaus	3
12	Berrenrather Str. ggü.343 - Gerolsteiner Str.	3
13	Dürener Str. vor 164 - Lindenburger Allee	3
14	Dürener Str.ggü.435 - Emmy-Noethen-Str.-Mittelinsel	3
15	Dürener Str.vor 126 - Hans-Sachs-Str.	3
16	Gleueler Str. - Lindenthalgürtel ggü. 31	3
17	Goethestr. vor 2 - Bahnstr.	3
18	Gottesweg - Rhöndorfer Str. vor 18	3
19	Gottesweg vor 179 - Luxemburger Str.	3
20	Hermeskeiler Str. - Neuenhöfer Allee ggü.161	3
21	Innere Kanalstr. vor 11 - Hollarstr.	3
22	Lindenthalgürtel ggü.9	3
23	Lindenthalgürtel vor 105 - Dürener Str.	3
24	Luxemburger Str. vor 124 - Universitätsstr.	3
25	Melatengürtel ggü.23	3
26	Mommsenstr.vor 72 - Gleueler Str.	3
27	Stadtwaldgürtel ggü.49 - Rautenstrauchstr.	3
28	Sülgürtel ggü. 59 - Mommsenstr.	3
29	Sülgürtel ggü. Berrenrather Str.377	3
30	Sülgürtel nh. 59b - Mommsenstr.	3
31	Universitätsstr. vor 79	3
32	Universitätsstraße nh. 16	3
33	Weißhausstr. vor 27 - Luxemburger Str.	3
34	Zülpicher Str. nh. 79 - ggü. Meister-Ekkehart-Str.	3
35	Zülpicher Str.ggü. 379 - Mommsenstr.-Insel	3
36	Zülpicher Straße vor 303	3
1	Äußere Kanalstr. ggü. 1 - Vogelsanger Str.	4
2	Äußere Kanalstr. - ggü. Illitisstr.	4
3	Ehrenfeldgürtel - Venloer Str. ggü. 377 - vor KVB Bahnsteig	4
4	Innere Kanalstr. - vor Am Gleisdreieck 1-3	4
5	Innere Kanalstr. - Weinsbergstr. ggü.70	4
6	Parkgürtel nh.24 - Insel BAB 57	4
7	Venloer Str. vor 160 - Innere Kanalstr.	4
8	Vogelsanger Str. ggü. 3 - Innere Kanalstr.	4
9	Weinsbergstr. vor 188 - Melatengürtel	4

## City-Light-Säulen (CLS) Genehmigungsstand

Anzahl	Straße	Stadtbezirk
1	Boltensternstr. ggü. 351	5
2	Boltensternstr. nh.131 - Niehler Gürtel	5
3	Breite Str. ggü.23	5
4	Escher Str. vor 66 - Hartwichstr.	5
5	Kempener Str. - Cranachstr. ggü. 9	5
6	Kempener Str.ggü.54 - Gocher Str.	5
7	Longericher Str. nh. 546 – Militärringstr.	5
8	Longericher Str.ggü. 443 - Johannes-Ring-Str.-Insel	5
9	Neusser Str. 459 - Bergstraße	5
10	Neusser Str. ggü. 168 - Lohsestr.	5
11	Neusser Str. vor 283 - Baudistr.	5
12	Niehler Damm ggü.3-5 - Boltensternstr.	5
13	Niehler Str. - Friedrich-Karl-Str.vor 101	5
14	Niehler Str. vor 361 - Drosselweg	5
15	Parkgürtel - Escher Str. nh. 177	5
16	Riehler Str. - Amsterdamer Str. nh.1	5
17	Riehler Str. ggü.231 - Boltensternstr.	5
18	Riehler Str. vor 180 - Frohngasse	5
1	An der Sparkasse vor 1 - Bahnhofstr.	7
2	Hauptstr. Vor 293 - ggü. Rezagstr.	7
3	Humboldtstr. vor 129	7
4	Kaiserstr. vor 1 - Frankfurter Str.	7
5	Kölner Str. ggü. 104 - Hohe Str.	7
6	Kölner Str. nh. 161 - Gilgastr.	7
7	Siegburger Str. nh. 303 - Am Altenberger Kreuz vor 1	7
8	Siegburger Str. vor 368	7
9	Theodor-Heuss-Str. vor 60 - Humboldtstr.	7



## City-Light-Säulen (CLS) Genehmigungsstand

Anzahl	Straße	Stadtbezirk
1	Brücker Mauspfad vor 589 - Olpener Str.	8
2	Frankfurter Str. - Fuldaer Str. ggü. 103 - Mittelstreifen	8
3	Kalker Hauptstr. - Walter-Pauli-Ring ggü.2	8
4	Kalker Hauptstr. ggü . 299 - ggü. Eythstr.	8
5	Kalker Hauptstr. Ggü.22 - Barcelona Allee	8
6	Kalker Hauptstr. Vor 137	8
7	Kalker Hauptstr. vor 146 - Sieversstr.	8
8	Kalker Hauptstr. vor 165 - Josephskirchstr.	8
9	Kalker Hauptstr. vor 172-174 - Neuerburgstr.	8
10	Kalker Hauptstr. vor 24 - ggü. Walter-Pauli-Ring	8
11	Olpener Str. 445 - Ostmerheimer Straße	8
12	Olpener Str.ggü.898 - Flehbachstr.	8
13	Ostheimer Str. ggü. 171 – ggü. Nobelstr.	8
14	Rolshover Str.nh.11 - Dillenburger Str.	8
15	Rösrather Str. ggü. 265 - Neubrücker Ring	8
16	Rösrather Str. ggü. 542 - Lützerathstr.	8
17	Walter-Pauli-Ring nh.6 - Geschwister-Katz-Str.	8
1	Berg.-Gladbacher Str. - Holweider Str. vor 3	9
2	Berg.-Gladbacher Str. ggü . 178 - ggü. Wichheimer Str.	9
3	Berg.-Gladbacher Str. ggü. 184 - Mülheimer Ring	9
4	Berg.-Gladbacher Str. ggü. 269 - Mittelstreifen	9
5	Berg.-Gladbacher Str. vor 569 - nh. Maria-Himmelfahrt-Str.	9
6	Berg.-Gladbacher Str. vor 605 – nh. Rodfeldstr.	9
7	Berg.-Gladbacher Str. vor 692 - Schwabstr.	9
8	Berliner Str. - Im Weidenbruch vor 2	9
9	Berliner Str.ggü.334 - Am Flachsrosterweg	9
10	Clevischer Ring - Düsseldorfer Str. vor 176	9
11	Clevischer Ring - Düsseldorfer Str. vor 176	9
12	Clevischer Ring - ggü. Berliner Str.5 - Mittelinsel	9
13	Clevischer Ring ggü. 51 - Keupstr.	9
14	Clevischer Ring ggü.170 - Von-Lohe-Str.-Mittelstreifen	9
15	Clevischer Ring ggü.39 - Berg.-Gladbacher-Str. - Insel	9
16	Clevischer Ring vor 176 - ggü. Fritz-Lehmann-Str.	9
17	Deutz-Mülheimer-Str. - nh.Pfälzischer Ring	9
18	Frankfurter Str. ggü.236 - Insel	9
19	Frankfurter Str.vor 95 - Guillaumestr.	9
20	Genovevastr.ggü.46 - Bergisch-Gladbacher-Str.	9
21	Mülheimer Brücke - Buchheimer Str.vor 64	9
22	Pfälzischer Ring - nh. Karlsruher Str. - ggü. Ulitzkastr. 6	9
23	Pfälzischer Ring nh. 100 - Messeparkplatz-OST	9
24	Waldecker Str. - vor Heidelberger Str.34	9
25	Wiener Platz vor 4 - Frankfurter Str.	9

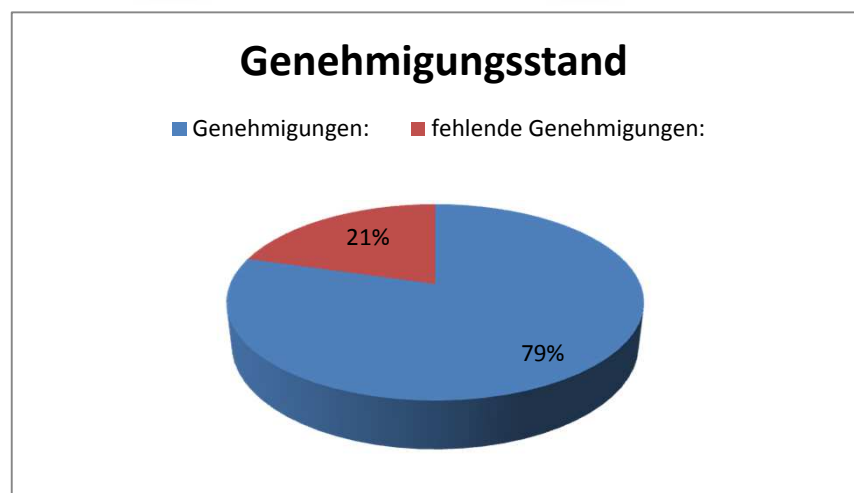
# Mega-Light-Anlagen (ML)

## Übersichtsblatt Werbenutzungsvertrag (WNV)

<b>Werbeträger:</b>	Hinterleuchtete und digitale Großflächen Mega-Light-Anlagen (ML)
<b>Konzessionär:</b>	Ströer
<b>Ziffer lt. WNV:</b>	3.1.1
<b>Anzahl lt. WNV:</b>	bis zu 200



	Anzahl	Prozentsatz
<b>Anzahl maximal:</b>	200	100,00%
<b>Genehmigungen:</b>	159	79,50%
<b>fehlende Genehmigungen:</b>	41	20,50%



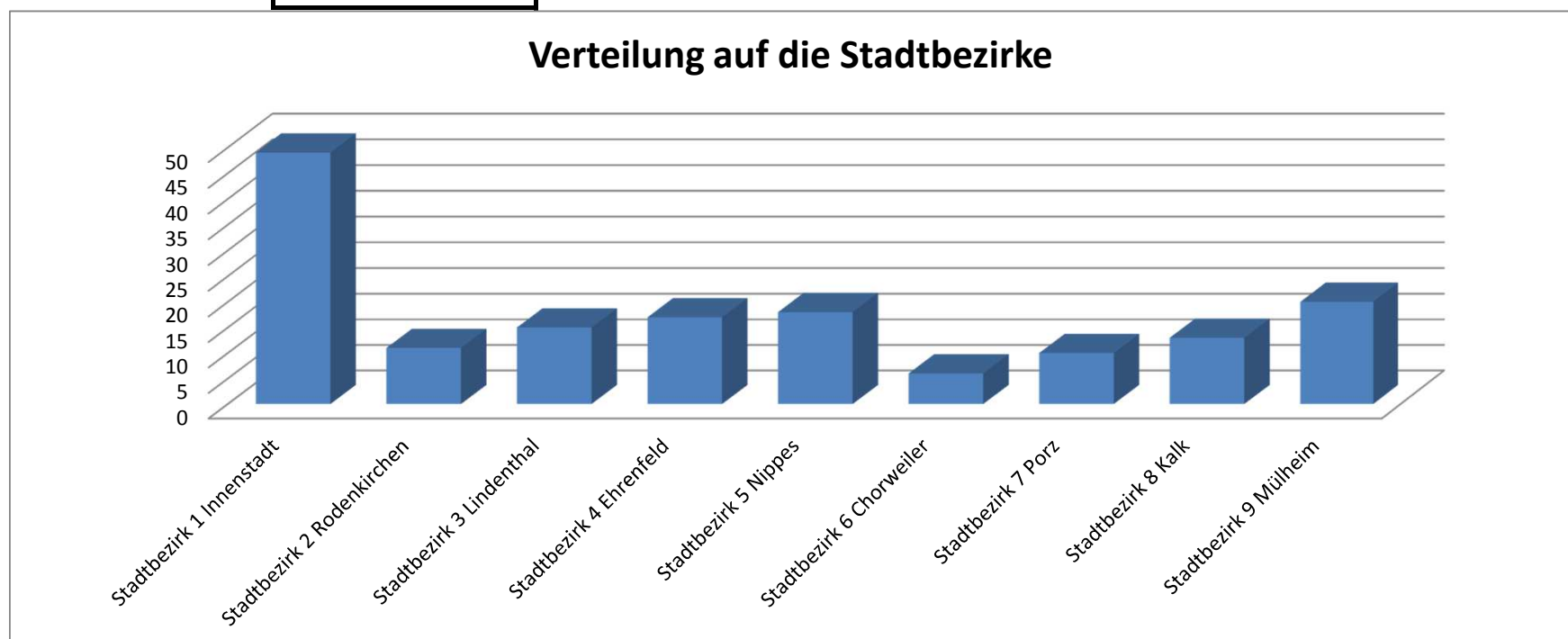
<b>gestellte Anträge:</b>	203	100,00%
<b>Genehmigungsquote:</b>	positiv	78,33%
	negativ	21,67%

### Verteilung auf die Stadtbezirke

<b>Stadtbezirk 1 Innenstadt</b>	49	30,82%
<b>Stadtbezirk 2 Rodenkirchen</b>	11	6,92%
<b>Stadtbezirk 3 Lindenthal</b>	15	9,43%
<b>Stadtbezirk 4 Ehrenfeld</b>	17	10,69%
<b>Stadtbezirk 5 Nippes</b>	18	11,32%
<b>Stadtbezirk 6 Chorweiler</b>	6	14,63%
<b>Stadtbezirk 7 Porz</b>	10	6,29%
<b>Stadtbezirk 8 Kalk</b>	13	8,18%
<b>Stadtbezirk 9 Mülheim</b>	20	12,58%
<b>Gesamt</b>	<b>159</b>	



### Verteilung auf die Stadtbezirke



## Mega-Light-Werbeanlagen (ML) Genehmigungsstand

Anzahl	Straße	Stadtbezirk
1	Aachener Str. ggü.8 - Händelstr.	1
2	Aachener Str. vor 701	1
3	Agrippinaufer - Ubierring ggü.61a	1
4	Auenweg 123-126	1
5	Bahnhofstr.82	1
6	Blaubach 11a-Perlengraben	1
7	Bonner Str.227-Brühler Str.	1
8	Bonner Wall nh.5 - zw.Wormser Str. und Ohmstr.	1
9	Brühler Str.293	1
10	Cäcilienstr.	1
11	Deutzer Ring ggü.5 - Kannebäcker	1
12	Deutzer Ring vor 5 - ggü. Kannebäcker Str.	1
13	Deutzer Ring-Deutz-Kalker-Str.	1
14	Deutzer Ring-Gießener Str.	1
15	Deutz-Mülheimer-Str zw.Barmer Str.und Messe	1
16	Deutz-Mülheimer-Str. geg.Pfälzischer Ring	1
17	Erftrstr.39-41	1
18	Friedrich-Karl-Str.91-Niehler Kirchweg	1
19	Friesenplatz vor 7	1
20	Hans-Böckler-Platz 59-Ludolf-Camphausen-Str.	1
21	Holzmarkt nh. 2a unter Severinsbrücke	1
22	Hugo-Eckner-Str.16-Matthias-Brüggen-Str.	1
23	Innere Kanalstr.-Neusser Str.	1
24	Kölner Str.156	1
25	Luxemburger Str.93-Hans-Carl-Nipperdey-Str.	1
26	Luxemburger Str.-Eifelwall	1
27	Matthias-Brüggen-Str.63-Von Huenenfeld-Str.	1
28	Merianstr.17-Wilhelm-Suth-Allee	1
29	Mindener Str.4	1
30	Mindener Str.geg.Deutzer Freiheit	1
31	Neue Weyerstr.2	1
32	Neuköllner Str.-Blaubach	1
33	Niederländer Ufer - Konrad-Adenauer-Ufer	1
34	Oberländer Ufer ggü.208-Heinrich-Lübke-Ufer	1
35	Opladener Str.-Deutz-Kalker-Str.ggü.28	1
36	Opladener Str.ggü. 8 - ggü. Constantinstr.	1
37	Östl.Zubringer 286	1
38	Raderthalgürtel 1a	1
39	Ragerberggürtel 56-Mertener Str.	1
40	Robert-Bosch-Str.nh.4-Industriestr.	1
41	Siegburger Str.ggü.111-113	1
42	Siegburger Str.ggü.155-157	1
43	Siegburger Str.ggü.229a	1
44	Siegburger Str.vor 123 - Troisdorfer Str.	1
45	Trierer Str. vor 61	1

## Mega-Light-Werbeanlagen (ML) Genehmigungsstand

Anzahl	Straße	Stadtbezirk
46	Ulrichgasse 1-3	1
47	Universitätstr. vor 16b - Wilhelm-Waldeyer-Str.	1
48	Vorgebirgsstr.230-Raderthalgürtel	1
49	Zollstockgürtelggü.35-Kalscheurer Weg	1
1	Am Vorgebirgstor hinter Hönninger Weg	2
2	Bonner Str.-Raderberggürtel	2
3	Brühler Str. vor 200	2
4	Brühler Str.geg.Swistalstr.	2
5	Brühler Str.-Raderberggürtel	2
6	Gustav-Heinemann-Ufer- Schönhauser Str.	2
7	Heinrich-Lübke-Ufer hinter BAB 4	2
8	Markstr. Ggü.58	2
9	Raderberggürtel ggü.50	2
10	Vorgebirgstr.nh. 97 - Bischofweg	2
11	Zollstockgürtel ggü. 21 - Hönninger Weg - Mittelstreifen - CS	2
1	Aachener Str. - Am Sportpark Müngersdorf vor 1	3
2	Aachener Str. - Rosenweg vor 2	3
3	Aachener Str. vor 698a	3
4	Aachener Str.-Bunzlauer Str.2	3
5	Aachener Str.-Nh.Schmalbeinstr.	3
6	Luxemburger Str. 426	3
7	Luxemburger Str.-Klettenberggürtel	3
8	Melatengürtel 2- Aachener Str.	3
9	Stadtwaldgürtel 1-Dürener Str.	3
10	Stadtwaldgürtel ggü.74-Aachener Str.	3
11	Universitätsstr.16a	3
12	Universitätsstr.-Zülpicher Str.	3
13	Weißhausstr.vor 27 - Luxemburger Str.	3
14	Lindenthalgürtel ggü. 47 - Franzstr.	3
15	Universitätsstr. ggü. 77 - Dürener Str.	3

## Mega-Light-Werbeanlagen (ML) Genehmigungsstand

Anzahl	Straße	Stadtbezirk
1	Äußere Kanalstr 81 vor Feltenstr.	4
2	Äußere Kanalstr. ggü. 90 - nh. Subbelrather Str.	4
3	Äußere Kanalstr.193-199-Iltisstr.	4
4	Äußere Kanalstr.370-Butzweilerhof	4
5	Äußere Kanalstr.geg.Feltenstr.	4
6	Butzweiler Str.1-Äußere Kanalstr.	4
7	Innere Kanalstr. - Herkulesstr.	4
8	Innere Kanalstr. - Subbelrather Str.	4
9	Innere Kanalstr.- Herkulesstr.nh.42	4
10	Innere Kanalstr.69-Vogelsanger Str.	4
11	Innere Kanalstr.7	4
12	Innere Kanalstr.ggü. Escher Str. - nh. Krefelder Str.105	4
13	Innere Kanalstr.-Herkulesstr.	4
14	Innerer Kanalstr. - Am Gleisdreieck nh.2	4
15	Liebigstr.-Pettenkoferstr.	4
16	Venloer Str.ggü.891-Mathias-Brüggen-Str.	4
17	Maarweg vor 271 - CS	4
1	Amsterdamer Str. 287	5
2	Amsterdamer Str.293-Niehler Damm	5
3	An der Schanz 2	5
4	An der Schanz ggü. 1 - Riehler Str.	5
5	Äußere Kanalstr.-Escher Str.	5
6	Boltensternstr. - Barbarastr.ggü. 78	5
7	Emdener Str. vor 105	5
8	Friedrich-Karl-Str.-Niehler Kirchweg	5
9	Longericher Str.441-Johannes-Rings-Str.	5
10	Mauenheimer Gürtel - nh.Merheimer Str.285 - Auff.	5
11	Mauenheimer Gürtel-Longericher Str.	5
12	Merheimer Str.geg Mauenheimer Gürtel	5
13	Niederländer Ufer-Frohngasse	5
14	Niederländer Ufer-Tiergartenstr.	5
15	Parkgürtel-Geldernstr.	5
16	Riehler Str.-Frohngasse Nh. Eingang Zoo	5
17	Riehler Str.nh 180-Frohngasse	5
18	Riehler Str.nh 229-Boltensternstr.	5
1	Donatusstr.-Im Gewerbegebiet	6
2	Merianstr.nh. 1 - Ri.Chorweiler ggü.Aqualand	6
3	Volkhovener Weg - ggü. Kelzenberger Weg 22	6
4	Willi-Suth-Allee Ri.Merianstr.geg.Liverpooler Platz	6

## Mega-Light-Werbeanlagen (ML) Genehmigungsstand

Anzahl	Straße	Stadtbezirk
5	Willi-Suth-Allee 8-Liverpooler Platz	6
6	Volkhovener Weg nh. 187 - Fritz-Wacker-Str. - auf Brücke	6
1	Frankfurter Str.714	7
2	Frankfurter Str.-Waldstr.	7
3	Hauptstr.-Bergerstr.	7
4	Hauptstr.-Gudrunstr.	7
5	Kaiserstr.-Klingerstr.	7
6	Philipp-Reis-Str. - Gothaer Str.	7
7	Rolshover Str. vor 227 - Max-Glomsda-Str.	7
8	Siegburger Str.ggü.378	7
9	Siegburger Str.vor 488 - ggü. Im Forst	7
10	Heidestr. vor 49	7
1	Buchforststr. - Solinger Str. vor 14	8
2	Deutz-Kalker-Str.140-Kalker Hauptstr.	8
3	Frankfurter Str.nh.270-Gothaer Platz	8
4	Frankfurter Str.-Olpener Str.	8
5	Olpener Str. - Bennoplatz vor 2	8
6	Olpener Str. ggü.266 - Frankfurter Str.	8
7	Olpener Str. vor 955 - Overather Str.	8
8	Olpener Str.vor 490 - Ostmerheimer Str.	8
9	Solinger Str. ggü.10 - Waldecker Str.	8
10	Straße des 17.Juni - Corintostr. ggü.1	8
11	Höhenberger Ring - Frankfurter Str. ggü. 399 - Insel	8
12	Neubrücker Ring ggü. 18 - Fußweg Robert Schumann Str.	8
13	Ostheimer Str. ggü. 199 - Vingster Ring	8
1	Auenweg 173-Claudiustherme	9
2	Berg.-Gladbacher-Str.-Steyler Str.	9
3	Bergisch Gladbacher Str.vor 170 - Steeger Str.	9
4	Bergischer Ring- Danzierstr	9
5	Clevischer Ring - Düsseldorfer Str.nh.176- Insel	9
6	Clevischer Ring ggü.125 - Mittelstreifen	9
7	Clevischer Ring 104	9
8	Clevischer Ring 168-Von-Spar-Str.	9
9	Clevischer Ring ggü.129 - ggü.Mülheimer Zubringer	9
10	Deutz-Mülheimer-Str. geg.109	9
11	Frankfurter Str.129-Heidelberger Str.	9
12	Frankfurter Str.-Germaniastr.	9
13	Heidelberger Str.31-Waldecker Str.	9
14	Herler Ring-Berg.Gladbacher-Str	9
15	Pfälzischer Ring 100-102-Karlsruher Str.	9
16	Pfälzischer Ring-Zoobrücke Ri.Deutz	9
17	Siegburger Str.ggü.147	9
18	Bergisch Gladbacher Str. neb. 190 geg. Gronauer Str.	9
19	Bergisch Gladbacher Str. vor 781 - Wasserwerkstr.	9
20	Berliner Str.ggü.382	9

## Stadtinformationsanlagen (SIA) Genehmigungsstand Austausch/Neustandort

Anzahl	Straße	Austausch/neu	Stadtbezirk
1	Aachener Str. 76	1:1	1
2	Aachener Str., nach Schmalbeinstr.	neu	1
3	Aachener Str. 4, nach Hohenzollernring	neu	1
4	Aggrippinaufer 2	1:1	1
5	Agrippinaufer, nach Ubierring	neu	1
6	Alter Markt 55, nach Mühlengasse	neu	1
7	Alter Markt 62 vor Mühlengasse	1:1	1
8	Am Bayenturm 5, vor Ubierring	neu	1
9	Am Hof ggü.18, vor Sporergasse	1:1	1
10	Am Leystapel, nach Heumarkt	1:1	1
11	Am Leystapel, vor Filzengraben	neu	1
12	An den Dominikanern 1, vor Marzellenstraße	1:1	1
13	An der Malzmühle 4	1:1	1
14	An der Rechtschule 3	1:1	1
15	An St. Agatha 38, vor Antoniterstr.	1:1	1
16	An St.Katharinen 14	1:1	1
17	Apostelnstr. ggü.29, vor Breite Str.	1:1	1
18	Auenweg ggü.17 vor Opladener Straße	neu	1
19	Barbarossaplatz 1a	1:1	1
20	Barbarossaplatz ggü. 10 hinter Barbarossaplatz	1:1	1
21	Bayenstr. 67, nach Seyenstr.	1:1	1
22	Bayenstr.47	neu	1
23	Bayenstraße 4, vor Anna-Schneider-Stieg	neu	1
24	Bismarckstr. 25a	1:1	1
25	Bismarckstraße ggü.72, nach Antwerpener Straße	1:1	1
26	Blaubach 2	neu	1
27	Blaubach 34	1:1	1
28	Brabanter Str. 2 - 99332	neu	1
29	Breite Str. 103-105	1:1	1
30	Breite Str. 28-30, nach Auf der Ruhr	1:1	1
31	Breite Str. 42	1:1	1
32	Breite Str. 79	1:1	1
33	Breite Str. 80-90,vor Neven-Dumont-Str.	1:1	1
34	Breite Str. 92-98, vor Auf dem Berlich	1:1	1
35	Breite Str. ggü.21, vor Tunisstr.	1:1	1
36	Breslauer Platz, vor Altenberger Str.	neu	1
37	Breslauer Platz, vor Johannisstr.	neu	1
38	Brüderstraße 1	1:1	1
39	Cäcilienstr. 27	neu	1
40	Cäcilienstr. 29 (vorher 31)	1:1	1
41	Cäcilienstr. ggü.48 nach Fleischmengergasse	1:1	1
42	Cäcilienstr.13	1:1	1
43	Cäcilienstr.ggü.29, vor Hohe Str.	neu	1
44	Christophstr.43	1:1	1
45	Deutzer Freiheit 82, nach Mathildenstr.	1:1	1
46	Deutz-Kalker Str.ggü. 28	1:1	1
47	Deutz-Kalker-Str. 1 vor Justinianstr.	neu	1
48	Deutz-Kalker-Str. 23	1:1	1
49	Deutz-Kalker-Str.66 vor Reitweg	1:1	1
50	Deutz-Mülheimer Str.33, nach Barmer Straße	1:1	1
51	Deutz-Mülheimer-Str. 22-24 hinter Pfälzischer Ring	neu	1
52	Deutz-Mülheimer-Str.22-24	1:1	1

## Stadtinformationsanlagen (SIA) Genehmigungsstand Austausch/Neustandort

Anzahl	Straße	Austausch/neu	Stadtbezirk
53	Deutz-Mülheimer-Str.33 nach Barmer Str.	1:1	1
54	Deutz-Mülheimer-Straße ggü. 22-24 Pfälzischer Ring	1:1	1
55	Domprobst-Ketzter-Str.1-9	1:1	1
56	Ebertplatz 14-16	1:1	1
57	Ebertplatz 23	1:1	1
58	Ebertplatz 7, vor Sudermannstr.	neu	1
59	Ebertplatz ggü. 23, nach Riehler Straße	1:1	1
60	Ehrenstr. 45-47	1:1	1
61	Ehrenstr. 73	1:1	1
62	Friesenplatz 25, vor Limburger Str.	1:1	1
63	Gereonsstr. 5-11	1:1	1
64	Gertrudenstr.6, nach Apostelnstr.	neu	1
65	Gladbacher Str. 1, vor Kaiser-Wilhelm-Ring	1:1	1
66	Gladbacher Str.45, nach Erftstr.	1:1	1
67	Goldgasse 1, nach Johannisstraße	neu	1
68	Gotenring 3a, nach Eumeniusstr.	1:1	1
69	Gotenring 40, vor Schaurtestr.	neu	1
70	Gürzenichstr.2 vor Hohe Str. digital	neu	1
71	Gürzenichstr.2, nach Große Sandkaul	1:1	1
72	Gürzenichstr.28, nach Martinstr.	1:1	1
73	Habsburger Ring 18-20, nach Pilgrimstr.	1:1	1
74	Habsburger Ring 63 nach Lindenstr.	1:1	1
75	Habsburgerring 13, nach Aachener Str.	neu	1
76	Hahnenstr. ggü.2, vor Pfeilstr.	1:1	1
77	Hahnenstr.17, vor Mauritiussteinweg	neu	1
78	Hahnenstr.37	1:1	1
79	Hahnenstraße 4, vor Apostelnkloster	neu	1
80	Händelstr. 55	1:1	1
81	Hansaring 104, vor Ebertplatz	neu	1
82	Hansaring 127, nach Lübecker Straße	1:1	1
83	Hansaring 56. hinter Ritterstr.	neu	1
84	Hansaring 60, nach Ritterstraße	1:1	1
85	Hansaring 61, nach Bremer Straße	neu	1
86	Hansaring ggü.20, nach Erftstraße	1:1	1
87	Hansaring ggü.31, vor Hermann-Becker-Straße	neu	1
88	Hansaring ggü.37, nach Am Kämpchenschhof	1:1	1
89	Hansaring ggü.68-70,nach Hamburger Str.	neu	1
90	Heumarkt 39 (Antrag: Pipinstr. 3)	1:1	1
91	Heumarkt 45	1:1	1
92	Heumarkt 47	1:1	1
93	Hohe Str. 48	1:1	1
94	Hohe Str. ggü.24-28, vor Cäcilienstr.	1:1	1
95	Hohenstaufering 2, nach Weyerstr.	neu	1
96	Hohenstaufering 30	1:1	1
97	Hohenstaufering 53	1:1	1
98	Hohenstaufering 62	1:1	1
99	Hohenzollernring 103 nach Bismarckstr.	1:1	1
100	Hohenzollernring 25	1:1	1
101	Hohenzollernring 26, vor Ehrenstraße	1:1	1
102	Hohenzollernring 28, hinter Ehrenstr.	neu	1
103	Hohenzollernring 37, nach Limburger Str.	neu	1
104	Hohenzollernring 5	neu	1



**Stadtinformationsanlagen (SIA) Genehmigungsstand  
Austausch/Neustandort**

Anzahl	Straße	Austausch/neu	Stadtbezirk
105	Hohenzollernring 57 nach Friesenplatz	neu	1
106	Hohenzollernring 60, vor Magnusstraße	1:1	1
107	Hohenzollernring 70 nach Magnusstr.	1:1	1
108	Hohenzollernring 71-73, vor Friesenplatz	neu	1
109	Hohenzollernring 97, hinter Bismarckstraße	neu	1
110	Holzmarkt 65, vor Severinsbrücke	neu	1
111	Holzmarkt ggü.77, hinter Große Witschgasse	neu	1
112	Holzmarkt, Mittelinsel, unter Severinsbrücke	neu	1
113	In der Höhle 2, vor Hohe Str.	1:1	1
114	Innere Kanalstr. 98	1:1	1
115	Innere Kanalstr. 98	1:1	1
116	Innere Kanalstr. ggü. 200	1:1	1
117	Innere Kanalstr., vor Vogelsanger Str.	neu	1
118	Innere Kanalstraße 100, vor Subbelrather Straße	neu	1
119	Innere Kanalstraße 112, vor Neusser Straße	neu	1
120	Innere Kanalstraße 228, nach Niehler Straße	1:1	1
121	Innere Kanalstraße ggü.100	neu	1
122	Josef-Haubrich-Hof 1 nach Bayardsgasse	1:1	1
123	Justinianstr.196, vor Opladener Str.	1:1	1
124	Justinianstraße 14, vor Opladener Straße	1:1	1
125	Kaiser-Wilhelm-Ring 38 nach Christophstr.	1:1	1
126	Kaiser-Wilhelm-Ring 21, nach Goebenstraße	1:1	1
127	Karolingerring 15, vor Chlodwigplatz	neu	1
128	Kleine Witschgasse 1, nach Follerstraße	neu	1
129	Komödienstr. 97	1:1	1
130	Konrad-Adenauer-Ufer	neu	1
131	Konrad-Adenauer-Ufer 1, hinter Goldgasse	neu	1
132	Konrad-Adenauer-Ufer 101, nach Frohngasse	1:1	1
133	Konrad-Adenauer-Ufer 101, nach Oppenheimstr.	1:1	1
134	Konrad-Adenauer-Ufer 115	1:1	1
135	Konrad-Adenauer-Ufer 51, nach Thürmchenswall	1:1	1
136	Konrad-Adenauer-Ufer 73	1:1	1
137	Konrad-Adenauer-Ufer ggü.101, nach Mevissenstr.	1:1	1
138	Konrad-Adenauer-Ufer, hinter Bahnbrücke	neu	1
139	Konrad-Adenauer-Ufer 11, nach Machabäerstr.	neu	1
140	Krebsgasse 14-16 vor Brüderstraße - 56030	1:1	1
141	Krebsgasse 4-6, vor Brüderstraße	1:1	1
142	Kreuzgasse 2-4, vor Brüderstr.	1:1	1
143	Kyotostraße 23, hinter Klingelpütz	neu	1
144	Magnusstr. 18	1:1	1
145	Magnusstr. 3	1:1	1
146	Magnusstr., hinter Alte Wallgasse	neu	1
147	Markmannsgasse 13-15, vor Buttermarkt	1:1	1
148	Maybachstr. ggü. 22	neu	1
149	Mindener Str. 1	neu	1
150	Mindener Str. 4	1:1	1
151	Mindener Str. ggü. 4	1:1	1
152	Minoritenstr. 1, vor Richartzstr.	1:1	1
153	Mittelstr. 12-14	1:1	1
154	Moltkestraße 52	neu	1
155	Neue Weyerstr. 77	1:1	1
156	Neue Weyerstraße 3, vor Am Weidenbach	neu	1

## Stadtinformationsanlagen (SIA) Genehmigungsstand Austausch/Neustandort

Anzahl	Straße	Austausch/neu	Stadtbezirk
157	Neuköllner Str.ggü. 6, vor Leonard-Tietz-Str.	neu	1
158	Neuköllner Straße, nach Blaubach	1:1	1
159	Neumarkt 12-14, nach Richmodstraße	1:1	1
160	Neumarkt 15-21	1:1	1
161	Neumarkt 2	1:1	1
162	Neumarkt 32 nach Apostelnstr.	1:1	1
163	Neumarkt 47 nach Im Laach	1:1	1
164	Neumarkt 8 nach Zeppelinstr.	1:1	1
165	Neumarkt ggü. 25	1:1	1
166	Neumarkt ggü. 25	1:1	1
167	Neumarkt ggü. 27-29	1:1	1
168	Neumarkt ggü. 27-29 (li)	1:1	1
169	Neumarkt ggü. 31 (li)	1:1	1
170	Neumarkt ggü. 31 (li)	1:1	1
171	Neumarkt ggü.2, nach Zeppelinstr.	1:1	1
172	Neusser Straße 18, nach Schillingstraße	1:1	1
173	Neven-Dumont-Straße 6, nach Breite Straße	1:1	1
174	Opladener Str. 14, nach Deutz-Mülheimer Straße	neu	1
175	Opladener Str., vor Auenweg	neu	1
176	Opladener Str.14	neu	1
177	Perlengraben, vor Blaubach	neu	1
178	Pfälzer Str., nach Trierer Str.	neu	1
179	Pfälzischer Ring 102, vor Karlsruher Str.	1:1	1
180	Pipinstr. 4	neu	1
181	Pipinstr.12, vor Kleine Sandkaul	neu	1
182	Pipinstraße (Heumarkt 39) 3 nach Geyerqasse	1:1	1
183	Pipinstraße 16 vor Heumarkt	neu	1
184	Pipinstraße 30 a	neu	1
185	Poststr.2 nach Alte Mauer Am Bach	1:1	1
186	Richard-Wagner-Str.	neu	1
187	Riehler Str. 49, vor Merlostr.	1:1	1
188	Riehler Str. ggü.31, nach Hülchrather Str.	neu	1
189	Riehler Str. ggü.49, nach Wörthstr.	1:1	1
190	Riehler Str., nach Theodor-Heuss-Ring	1:1	1
191	Riehler Str.1	1:1	1
192	Riehler Str.10, nach Sedanstr.	1:1	1
193	Riehler Str.ggü.69-71, nach Cleverstr.	1:1	1
194	Riehler Straße 30, vor Belfortstraße	1:1	1
195	Roonstraße 48	1:1	1
196	Roonstraße 17 - 99521 (Änderungsantrag)	neu	1
197	Roonstraße 71, nach Lützwowstraße	1:1	1
198	Rothgerberbach 2, nach Poststr.	neu	1
199	Rothgerberbach ggü.6, nach Am Weidenbach	1:1	1
200	Rothgerberbach, Mittelinsel ggü.1	neu	1
201	Rudolfplatz 9 (Antrag: Hahnenstr. 53)	neu	1
202	Rudolfplatz ggü.14, vor Hohenzollernring	1:1	1
203	Rudolfplatz ggü.2, nach Friesenwall	1:1	1
204	Sachsenring 4, vor Am Trutzenberg	1:1	1
205	Sachsenring 40, vor Ulrichgasse	neu	1
206	Sachsenring 69	1:1	1
207	Sachsenring ggü. 40	1:1	1
208	Salierring 17	1:1	1

## Stadtinformationsanlagen (SIA) Genehmigungsstand Austausch/Neustandort

Anzahl	Straße	Austausch/neu	Stadtbezirk
209	Salierring 20	neu	1
210	Salierring 32	1:1	1
211	Schildergasse 112, vor Krebsgasse digital	neu	1
212	Schildergasse 120, vor Zeppelinstr.	neu	1
213	Schildergasse 20, vor Hohe Str. digital	neu	1
214	Schildergasse 55, vor Herzogstr. Digital	1:1	1
215	Schildergasse 69-73, vor Antongasse digital	neu	1
216	Schildergasse 94	neu	1
217	Schildergasse ggü.32-34. vor An St.Agatha	neu	1
218	Schildergasse ggü.46-48,nach Herzogstr. Digital	neu	1
219	Severinstr. 56, hinter Hirschgäßchen	neu	1
220	Siegburger Straße 15-21, nach Bismarckstr.	1:1	1
221	Siegburger Straße 15-21, vor Deutzer Freiheit	neu	1
222	St.Apern-Str. ggü.28-38, nach Magnusstr.	neu	1
223	Subbelrather Str., vor Innere Kanalstr.	neu	1
224	Subbelrather Straße 13, vor Herkulesstraße	1:1	1
225	Tel-Aviv-Str., auf Brücke Perlengraben	1:1	1
226	Theodor-Heuss-Ring 14, nach Turiner Straße	neu	1
227	Theodor-Heuss-Ring ggü.36	neu	1
228	Trankgasse 2-8, vor Marzellenstr.	1:1	1
229	Tunisstr. 21	neu	1
230	Tunisstr., nach Victoriastr.	neu	1
231	Tunisstr.5	neu	1
232	Turiner Str.ggü.89, vor Thürmchenswall	1:1	1
233	Turiner Straße 2, nach Machabäerstraße	1:1	1
234	Turiner Straße 3, vor Allerheiligenstraße	neu	1
235	Ulrichgasse 18c	neu	1
236	Ulrichgasse 3 - (Änderungsantrag)	neu	1
237	Ulrichgasse ggü. 1-3	1:1	1
238	Universitätsstr. ggü. 91 vor Aachener Str.	1:1	1
239	Universitätsstraße 98	neu	1
240	Unter Fethenhennen 11-13, vor Burgmauer digital	neu	1
241	Unter Käster 75	1:1	1
242	Venloer Str.53 nach Venloer Wall	1:1	1
243	Venloer Str.59 Ludolf-Camphausen-Str.	1:1	1
244	Victoriastr. 2	1:1	1
245	Vogelsangerstr.3, nach Innere Kanalstr.	1:1	1
246	Vorgebirgstr. 1c, nach Lothringer Str.	1:1	1
247	Zeppelinstr. 2, nach Neumarkt	1:1	1
248	Zeppelinstr. 4-8, Am Alten Posthof	1:1	1
249	Zeughausstr. 8, nach Kattenburg	neu	1
250	Zoobrücke Abfahrt, vor Niederländer Ufer	neu	1
251	Zoobrücke Auffahrt (Mittelinsel), nach Pfälzischer Ring	neu	1
		<b>153 x</b>	
		<b>98 x</b>	
		<b>1:1</b>	
		<b>neu</b>	

1	Bonner Str. 328, vor Raderthalgürtel	1:1	2
2	Bonner Str. vor Koblenzstr.	neu	2
3	Gustav-Heinemann-Ufer 54	neu	2
4	Gustav-Heinemann-Ufer 72b	1:1	2
5	Gustav-Heinemann-Ufer ggü.70, nach Schönhauser Str.	neu	2
6	Oberländer Ufer ggü.156, vor An der Alteburger Mühle	neu	2

## Stadtinformationsanlagen (SIA) Genehmigungsstand Austausch/Neustandort

Anzahl	Straße	Austausch/neu	Stadtbezirk
7	Raderberggürtel 60, nach Bonner Str.	1:1	2
8	Raderberggürtel ggü.4, nach Brühler Straße	neu	2
9	Raderthalgürtel ggü. 8	1:1	2
10	Raderthalgürtel ggü.1, nach Vorgebirgsstraße	1:1	2
11	Raderthalgürtel ggü.1a	1:1	2
12	Vorgebirgstr.(Mittelinsel) hinter Bischofsweg	neu	2
13	Zollstockgürtel 18	neu	2
14	Zollstockgürtel 21	1:1	2
		<b>7 x</b>	
		<b>1:1</b>	
		<b>7 x</b>	
		<b>neu</b>	

1	Aachener Str. 1040	1:1	3
2	Aachener Str. 220 nach Oskar-Jäger-Str.	1:1	3
3	Aachener Str. 549	1:1	3
4	Aachener Str. 608	1:1	3
5	Aachener Str., nach Kirchweg	neu	3
6	Aachener Str., vor Holunderweg	neu	3
7	Aachener Str.300, nach Melatengürtel	1:1	3
8	Aachener Str.327, nach Klosterstr.	1:1	3
9	Aachener Str.415, vor Stadtwaldgürtel	1:1	3
10	Aachener Str.698	neu	3
11	Aachener Str.746, nach Wendelinstr.	1:1	3
12	Aachener Str.ggü.1005 - 1007 nach Am Römerhof	1:1	3
13	Aachener Str.ggü.1005 vor Brauweilerweg	1:1	3
14	Aachener Straße 413	1:1	3
15	Aachener Straße 415 vor Stadtwaldgürtel	neu	3
16	Dürener Str. , vor Horbeller Str.	1:1	3
17	Dürener Str. 122	neu	3
18	Dürener Str. 252, nach Stadtwaldgürtel	neu	3
19	Dürener Str. 266 nach Virchowstr.	1:1	3
20	Innere Kanalstr., nach Aachener Str.	neu	3
21	Klettenberggürtel 81	1:1	3
22	Lindenthalgürtel 15b	1:1	3
23	Lindenthalgürtel/Uhlandstr. 70	1:1	3
24	Luxemburger Str. ggü. 93, vor Eifelwall	1:1	3
25	Sülzgürtel 31	1:1	3
26	Sülzgürtel 59a	1:1	3
27	Universitätsstr. 18	1:1	3
28	Universitätsstr. 7	neu	3
29	Universitätsstr., vor Luxemburger Str.	neu	3
30	Universitätsstr.21	1:1	3
31	Universitätsstr.69, vor Bachemer Str.	neu	3
32	Zülpicher Str.351	1:1	3
		<b>22 x</b>	
		<b>1:1</b>	
		<b>10 x</b>	
		<b>neu</b>	

1	Ehrenfeldgürtel 125	1:1	4
2	Innere Kanalstr. 15, nach Weinsbergstr.	neu	4
3	Innere Kanalstr. 67	1:1	4
4	Innere Kanalstr.95, vor Venloer Str.	neu	4
5	Innere Kanalstraße 200, nach Hornstraße	neu	4
6	Innere Kanalstraße ggü.95	1:1	4

## Stadtinformationsanlagen (SIA) Genehmigungsstand Austausch/Neustandort

Anzahl	Straße	Austausch/neu	Stadtbezirk
7	Innere Kanalstraße, Mittelinsel vor Weinsbergstraße	neu	4
8	Oskar-Jäger-Str., nach Melatengürtel	neu	4
9	Venloer Str.1150, vor Militärring	neu	4
10	Venloer Str.195 nach Piusstr.	1:1	4
11	Venloer Str.287 nach Neptunstr.	1:1	4
12	Venloer Str.293, nach Neptunstr.	1:1	4
13	Venloer Str.389 nach Ehrenfeldgürtel	1:1	4
14	Venloer Str.459 vor Leyendecker Str.	1:1	4
15	Venloer Str.466 vor Leyendecker Str.	1:1	4
16	Venloer Str.49 vor Leyendecker Str.	1:1	4
17	Venloer Str.ggü.624 vor Äußere Kanalstr.	1:1	4
18	Venloer Straße 346, vor Ehrenfeldgürtel	1:1	4
19	Venloer Straße 377a, vor Ehrenfeldgürtel	1:1	4
		<b>13 x</b>	
		<b>1:1</b>	
		<b>6 x</b>	
		<b>neu</b>	

1	Boltensternstr., vor Amsterdamer Str.	neu	5
2	Frohngasse, vor Riehler Str.	neu	5
3	Innere Kanalstraße vor Niehler Straße	neu	5
4	Mauenheimer Gürtel hinter Geldernstr.	neu	5
5	Neusser Str.155 nach Lohsestr.	1:1	5
6	Neusser Str.256 nach Nelkenstr.	1:1	5
7	Neusser Str.ggü.293 vor Florastr.	1:1	5
8	Neusser Str.ggü.424-426 vor Niehler Gürtel	1:1	5
9	Parkgürtel 24	neu	5
10	Parkgürtel, nach Geldernstr.	neu	5
11	Riehler Str. 180, nach Frohngasse	1:1	5
12	Riehler Str. 231 nach Boltensternstr.	1:1	5
13	Riehler Str. ggü.180	1:1	5
14	Riehler Straße, vor Frohngasse	neu	5
		<b>7 x</b>	
		<b>1:1</b>	
		<b>7 x</b>	
		<b>neu</b>	

1	Kalker Hauptstraße 247, vor Steprathstraße	neu	8
2	Kalker Hauptstraße ggü.101, nach Trimbornstraße	neu	8
3	Walter-Pauli-Ring, nach Geschwister-Katz-Str.	1:1	8
4	Walter-Pauli-Ring, nach Gummersbacher Str.	1:1	8
		<b>2 x</b>	
		<b>1:1</b>	
		<b>2 x</b>	
		<b>neu</b>	

	<b>insgesamt: 204 x</b>	<b>1:1</b>	
	<b>insgesamt: 130 x</b>	<b>neu</b>	

## City-Light-Säulen (CLS) Genehmigungsstand Austausch/Neustandort

Anzahl	Straße	Austausch/neu	Stadtbezirk
1	Aachener Str.- Brabanter Str. vor 1	neu	1
2	Agrippinaufer nach DB-Brücke nh. Oberländer Wall	neu	1
3	Am Alten Posthof 3 - Zeppelinstr.	1:1	1
4	Am Alten Posthof ggü. 2 - Krebsgasse	neu	1
5	Am Alten Posthof ggü.4 - Krebsgasse	neu	1
6	Barbarossaplatz vor 1	1:1	1
7	Barbarossaplatz vor 3-5 - Luxemburger Str.	1:1	1
8	Barbarossaplatz vor 4 - Neue Weyerstr.	1:1	1
9	Bayenstr. - Harry-Blum-Platz - ggü. Dreikönigenstr. 23	neu	1
10	Bayenstr. - Seyengasse - Mechtildisstr. nh. 16	1:1	1
11	Bismarckstr. vor 23 - Venloer Str.	1:1	1
12	Bismarckstr. vor 49 - nh. Antwerpener Str.	1:1	1
13	Blaubach ggü. 7 - Tel-Aviv-Str. - Mittelinsel	neu	1
14	Blaubach ggü.6 - Waidmarkt	neu	1
15	Blaubach vor 34 - Neuköllner Str.	1:1	1
16	Bonner Str. ggü. 211 - Marktstr.	1:1	1
17	Bonner Str. vor 21 - Kurfürstenstr.	1:1	1
18	Bonner Str. vor 70	neu	1
19	Bonner Str. vor 91 - Kyllstr.	neu	1
20	Bonner Wall vor 53 - Kowallekstr.	1:1	1
21	Breite Str. vor 100	neu	1
22	Breite Str. vor 169 - Apostelstr.	1:1	1
23	Breslauer Platz vor 2 - Johannisstr.	neu	1
24	Cäcilienstraße ggü. 48	neu	1
25	Chlodwigplatz vor 2 - Bonner Str.	1:1	1
26	Chlodwigplatz vor 5	neu	1
27	Deutzer Freiheit vor 47	neu	1
28	Deutzer Freiheit vor 95	neu	1
29	Deutz-Kalker-Str. nh. 142 - Deutzer Ring	1:1	1
30	Deutz-Kalker-Str.ggü.50 - Gummersbacher Str.	neu	1
31	Deutz-Kalker-Straße vor 2	neu	1
32	Deutz-Mülheimer-Str. ggü. 22 - nh. Barmer Str.	neu	1
33	Deutz-Mülheimer-Str.-ggü. Messe-Kreisel 1	neu	1
34	Ebertplatz vor 13	neu	1
35	Ebertplatz vor 2 - Eigelstein	neu	1
36	Ebertplatz vor 23 - Riehler Str.	neu	1
37	Ebertplatz vor 3 - Neusser Str.	neu	1
38	Ehrenstr. vor 81	neu	1
39	Ertstr. - Gladbacher Str.	neu	1
40	Ertstr. vor 5 - Maybachstr.	neu	1
41	Gereonstr.vor 71	neu	1
42	Gotenring vor 22 - Adolphstr.	neu	1
43	Gotenring, vor Alarichstr. 1	neu	1
44	Habsburger Ring ggü. 22 - Richard-Wagner-Str.	neu	1
45	Habsburger Ring nb.28- Rudolfplatz	1:1	1
46	Habsburger Ring vor 2 - Schaafenstr.	1:1	1
47	Hahnenstr. vor 14	neu	1
48	Hansaring - Am Kümpchenshof ggü. 13	neu	1
49	Hansaring ggü. 55 - Hansaplatz	neu	1
50	Hansaring ggü. 74 - ggü. Weidengasse	neu	1
51	Hansaring ggü. 95	neu	1
52	Hansaring ggü. 96 - ggü. Lübecker Str.-Mittelinsel	neu	1

## City-Light-Säulen (CLS) Genehmigungsstand Austausch/Neustandort

Anzahl	Straße	Austausch/neu	Stadtbezirk
53	Hansaring vor 98a - Lübecker Str.	neu	1
54	Hohe Str. 4-8	neu	1
55	Hohenstaufering vor 12	neu	1
56	Hohenstaufering vor 3 - Roonstr.	neu	1
57	Hohenstaufering vor 55 - Beethovenstr.	neu	1
58	Hohenstaufering vor 64 - Rubensstr. Ri. Rudolfplatz	neu	1
59	Hohenzollernring vor 10	neu	1
60	Hohenzollernring vor 29 - Maastrichter Str.	neu	1
61	Hohenzollernring vor 42 - Palmstr.	neu	1
62	Hohenzollernring vor 44	neu	1
63	Hohenzollernring vor 62 - Magnusstr.	neu	1
64	Hohenzollernring vor 72	neu	1
65	Hohenzollernring vor 83	neu	1
66	Holzmarkt ggü. 2a - zw. Severinsbrücke u. Kleine Witschgasse	neu	1
67	Holzmarkt vor 77	neu	1
68	Innere Kanalstr. - Neusser Str. nh. 112	neu	1
69	Justinianstr. - Willy-Brandt-Platz vor 2	neu	1
70	Kaiser-Wilhelm-Ring vor 3 - Bismarckstr.	neu	1
71	Karolingerring ggü.40 - Sachsenring - Insel	neu	1
72	Konrad-Adenauer-Ufer geg. Trankgasse, Goldgasse ggü.1	neu	1
73	Konrad-Adenauer-Ufer ggü. 101 – ggü. Worringer Str.	neu	1
74	Konrad-Adenauer-Ufer ggü. 11 – ggü. Machabäerstr.	neu	1
75	Konrad-Adenauer-Ufer ggü.3 - ggü. Goldgasse	neu	1
76	Konrad-Adenauer-Ufer nh. 115 - Frohngasse (Zoobrücke)	neu	1
77	Konrad-Adenauer-Ufer vor 5-7 - Servasgasse	neu	1
78	Konrad-Adenauer-Ufer vor 79 - Theodor-Heuss-Ring	neu	1
79	Krebsgasse vor 2 - Schildergasse	neu	1
80	Kyotostr. ggü 19 - Gereonsmühlengasse	neu	1
81	Lindenstr. vor 93 - Boisseriestr.	neu	1
82	Luxemburger Str. vor 17	neu	1
83	Magnusstr. - Friesenwall vor 116	neu	1
84	Maximinenstr. - Turiner Str. vor 1 - Domstr.	neu	1
85	Maybachstr. Vor 24	neu	1
86	Messekreisel ggü.1 - Insel vor Brücke	neu	1
87	Mindener Str. - Auenweg - Ottoplatz vor 1	neu	1
88	Mindener Str.2	neu	1
89	Minoritenstr. vor 7 - Ludwigstr.	neu	1
90	Mittelstr. vor 52	neu	1
91	Moltkestr. ggü. 151 - Neue Maastrichter Str.	neu	1
92	Neue Langgasse ggü. 4 - Glockengasse	neu	1
93	Neue Weyerstr. ggü. Große Telegraphenstr.2 - Insel	neu	1
94	Neuköllner Straße, vor Cäcilienkloster 6-10	neu	1
95	Neumarkt 2-4 - Zeppelinstr.	neu	1
96	Neumarkt ggü. 1c - auf dem Platz	neu	1
97	Neumarkt ggü. 36-38 - Hahnenstr.	neu	1
98	Neumarkt ggü. 39 - auf dem Platz	neu	1
99	Neumarkt ggü.18 - auf Platz	neu	1
100	Neusser Str. vor 2	neu	1
101	Neusser Str. vor 100 - Neusser Wall	neu	1
102	Neusser Str. vor 112 - Innere Kanalstr.	neu	1
103	Neusser Str. vor 40 - Balthasarstr. 63	neu	1
104	Neven-DuMont-Str. vor 1 - Breite Str.	neu	1

## City-Light-Säulen (CLS) Genehmigungsstand Austausch/Neustandort

Anzahl	Straße	Austausch/neu	Stadtbezirk
105	Neven-Dumont-Str. vor 14 - Kupfergasse	neu	1
106	Opladener Str. ggü. 8	neu	1
107	Opladener Str. vor 14 - Justinianstr.	neu	1
108	Pfeilstr. vor 10	neu	1
109	Richmodstr. Nähe 31 - Breite Straße	neu	1
110	Riehler Str. ggü. 73 - Clever Str.	neu	1
111	Riehler Str. ggü. 75 - Am Zuckerberg	neu	1
112	Riehler Str.- Weißenburgstr. vor 80	neu	1
113	Riehler Str./ Oppenheimstr. vor 2	neu	1
114	Roonstr.ggü.3 - Barbarossaplatz	neu	1
115	Rothgerberbach vor 2 - Poststr.	neu	1
116	Rudolfplatz - Hohenzollernring vor 4	neu	1
117	Sachsenring vor 61 - Vorgebirgstr.nh. 1a	neu	1
118	Salierring vor 19 - Am Duffesbach	neu	1
119	Salierring vor 26 - Am Weidenbach	neu	1
120	Salierring vor 34	neu	1
121	Salierring vor 46	neu	1
122	Salierring vor 47 - Pfälzer Str.	neu	1
123	Schildergasse - Herzogstr. vor 1	neu	1
124	Schildergasse vor 101a	neu	1
125	Siegburger Str. - Deutzer Freiheit ggü.62	neu	1
126	Siegburger Str. - nh. Teutonenstr.nh. 2	neu	1
127	Siegburger Str. nh. Helenenwall nh. 42	neu	1
128	Siegburger Str.ggü.49	neu	1
129	Siegburger Straße vor 171	neu	1
130	Subbelratherstr. - ggü. Venloer Wall - Ausfahrt A57	1:1	1
131	Tel-Aviv-Str. ggü. 3 - Blaubach	1:1	1
132	Th.-Heuss-Ring - Ebertplatz vor 23 - Riehler Str. - auf Mittel.	1:1	1
133	Theodor-Heuss-Ring 4 - Turiner Str.	neu	1
134	Trankgasse - Konrad-Adenauer-Ufer - nh. Goldgasse 1	1:1	1
135	Tunisstr. - Elstergasse - vor Röhrengasse 1	neu	1
136	Tunisstr. vor 19-23 - Burgmauer	1:1	1
137	Tunisstr. vor 19-23 - Burgmauer	1:1	1
138	Tunisstr. vor 23 - Unter-Sachsenhausen	neu	1
139	Tunisstr. vor 23 - Unter-Sachsenhausen	1:1	1
140	Turiner Str. - Thürmchenswall ggü.15	1:1	1
141	Turiner Str. vor 6 geg. Dagobertstr.	1:1	1
142	Ubierring ggü. 61a - Agrippinaufer	1:1	1
143	Ursulastr. ggü. 32 - Tunisstr.	1:1	1
144	Venloer Str. - Hans-Böckler-Platz vor 2	neu	1
145	Victoriastr. vor 4 - Tunisstr. - Nord-Süd-F. - auf Mittelinsel	1:1	1
146	Weyerstr.vor 118 - Neue Weyer Str.	neu	1
147	Zeppelinstr. vor 4	neu	1
148	Zülpicher Platz vor 18 -- Roonstr.	neu	1
149	Zülpicher Str.ggü.58 - Zülpicher Wall	neu	1
		<b>28 x</b>	
		<b>121 x</b>	
		<b>neu</b>	

1	Bayenthalgürtel - Bonner Str. - Raderberggürtel vor 60	1:1	2
2	Bonner Str. - Bayenthalgürtel	1:1	2
3	Bonner Str. - Koblenzer Str. ggü. 2	1:1	2
4	Bonner Str. vor 205	neu	2



## City-Light-Säulen (CLS) Genehmigungsstand Austausch/Neustandort

Anzahl	Straße	Austausch/neu	Stadtbezirk
5	Bonner Str. vor 224 - Brühler Str.	1:1	2
6	Brückenstr. ggü. 2 - Hauptstr.	neu	2
7	Brühler Str. ggü. 228	1:1	2
8	Gottesweg vor 23 - Höninger Weg	1:1	2
9	Hauptstraße/Walther-Rathenastr. 1	neu	2
10	Heinrich-Lübke-Ufer - Brückenstr. Nh.2 - Brücke BAB	neu	2
11	Heinrich-Lübke-Ufer - Militärringstr. - Rheinufer	neu	2
12	Höninger Weg ggü.249	neu	2
13	Höninger Weg vor 208	neu	2
14	Höninger Weg vor 71 - Am Vorgebirgstor	neu	2
15	Mittelstr. Vor 15-17	neu	2
16	Oberländer Ufer - vor An der Altenburger Mühle	neu	2
17	Oberländer Ufer nh.208	neu	2
18	Pohligstr. - Weyerstraßerweg vor 10	neu	2
19	Raderberggürtel ggü.1 - Brühler Str	neu	2
20	Roonstr. vor 86 - Mozartstr.	neu	2
21	Vorgebirgstr. - ggü. Bischofsweg nh. 52	1:1	2
22	Vorgebirgstr. ggü. 332 - Zollstockgürtel	1:1	2
23	Vorgebirgstr. saw. nach Gottesweg vor 1	1:1	2
24	Vorgebirgstr. vor 97 - Vorgebirgstor	1:1	2
25	Vorgebirgstr. ggü.239 - Mittelstreifen	1:1	2
26	Vorgebirgstraße ggü. 127 (Mittelstreifen)	neu	2
27	Zollstockgürtel - Vorgebirgstr. vor 230	neu	2
28	Zollstockgürtel ggü. 23 - Höninger Weg - Mittelstreifen	neu	2
		<b>11 x</b>	<b>1:1</b>
		<b>17 x</b>	<b>neu</b>

1	Aachener Str. ggü 186 - Innere Kanalstr.	1:1	3
2	Aachener Str. nh. 1196 - Hans-Willy-Mertens-Str.	1:1	3
3	Aachener Str. vor 1214 - Goethestr.	1:1	3
4	Aachener Str. vor 1253 - Bunzlauer Str.	1:1	3
5	Aachener Str. vor 505	neu	3
6	Aachener Str. vor 611, Raschdorffstr.	1:1	3
7	Aachener Str. vor 958	1:1	3
8	Aachener Str.-Melatengürtel vor 2	neu	3
9	Aachener Str. vor 563	neu	3
10	Bachemer Str.- Hans-Sachs-Str. ggü 1 - Mittelinsel	neu	3
11	Bachemer Str. vor 39 - Hildegardis-Krankenhaus	1:1	3
12	Berrenrather Str. ggü.343 - Gerolsteiner Str.	1:1	3
13	Dürener Str. vor 164 - Lindenburger Allee	neu	3
14	Dürener Str. ggü.435 - Emmy-Noethen-Str.-Mittelinsel	neu	3
15	Dürener Str. vor 126 - Hans-Sachs-Str.	neu	3
16	Gleueler Str. - Lindenthalgürtel ggü. 31	neu	3
17	Goethestr. vor 2 - Bahnstr.	neu	3
18	Gottesweg - Rhöndorfer Str. vor 18	neu	3
19	Gottesweg vor 179 - Luxemburger Str.	1:1	3
20	Hermeskeiler Str. - Neuenhöfer Allee ggü.161	neu	3
21	Innere Kanalstr. vor 11 - Hollarstr.	neu	3
22	Lindenthalgürtel ggü.9	neu	3
23	Lindenthalgürtel vor 105 - Dürener Str.	neu	3
24	Luxemburger Str. vor 124 - Universitätsstr.	neu	3
25	Melatengürtel ggü.23	neu	3

## City-Light-Säulen (CLS) Genehmigungsstand Austausch/Neustandort

Anzahl	Straße	Austausch/neu	Stadtbezirk
26	Mommsenstr.vor 72 - Gleueler Str.	neu	3
27	Stadtwaldgürtel ggü.49 - Rautenstrauchstr.	neu	3
28	Sülgürtel ggü. 59 - Mommsenstr.	1:1	3
29	Sülgürtel ggü. Berrenrather Str.377	neu	3
35	Sülgürtel nh. 59b - Mommsenstr.	neu	3
36	Universitätsstr. vor 79	neu	3
30	Universitätsstraße nh. 16	neu	3
31	Weißhausstr. vor 27 - Luxemburger Str.	1:1	3
32	Zülpicher Str. nh. 79 - ggü. Meister-Ekkehart-Str.	1:1	3
33	Zülpicher Str.ggü. 379 - Mommsenstr.-Insel	neu	3
34	Zülpicher Straße vor 303	neu	3
		<b>12 x</b>	
		<b>24 x</b>	
		<b>1:1</b>	
		<b>neu</b>	

1	Äußere Kanalstr. ggü. 1 - Vogelsanger Str.	1:1	4
2	Äußere Kanalstr. -ggü. Ilitisstr.	1:1	4
3	Ehrenfeldgürtel - Venloer Str. ggü. 377 - vor KVB Bahnsteig	neu	4
4	Innere Kanalstr. - vor Am Gleisdreieck 1-3	neu	4
5	Innere Kanalstr. - Weinsbergstr. ggü.70	neu	4
6	Parkgürtel nh.24 - Insel BAB 57	neu	4
7	Venloer Str. vor 160 - Innere Kanalstr.	neu	4
8	Vogelsanger Str. ggü. 3 - Innere Kanalstr.	1:1	4
9	Weinsbergstr. vor 188 - Melatengürtel	1:1	4
		<b>4 x</b>	
		<b>5 x</b>	
		<b>1:1</b>	
		<b>neu</b>	

1	Boltensternstr. ggü. 351	1:1	5
2	Boltensternstr. nh.131 - Niehler Gürtel	1:1	5
3	Breite Str. ggü.23	neu	5
4	Escher Str. vor 66 - Hartwichstr.	neu	5
5	Kempener Str. - Cranachstr. ggü. 9	neu	5
6	Kempener Str.ggü.54 - Gocher Str.	neu	5
7	Longericher Str. nh. 546 – Militärringstr.	neu	5
8	Longericher Str.ggü. 443 - Johannes-Ring-Str.-Insel	neu	5
9	Neusser Str. 459 - Bergstraße	neu	5
10	Neusser Str. ggü. 168 - Lohsestr.	neu	5
11	Neusser Str. vor 283 - Baudistr.	neu	5
12	Niehler Damm ggü.3-5 - Boltensternstr.	neu	5
13	Niehler Str. - Friedrich-Karl-Str.vor 101	neu	5
14	Niehler Str. vor 361 - Drosselweg	neu	5
15	Parkgürtel - Escher Str. nh. 177	neu	5
16	Riehler Str. - Amsterdamer Str. nh.1	neu	5
17	Riehler Str. ggü.231 - Boltensternstr.	neu	5
18	Riehler Str. vor 180 - Frohngasse	neu	5
		<b>2 x</b>	
		<b>16 x</b>	
		<b>1:1</b>	
		<b>neu</b>	
1	An der Sparkasse vor 1 - Bahnhofstr.	1:1	7
2	Hauptstr. Vor 293 - ggü. Rezagstr.	neu	7
3	Humboldtstr. vor 129	neu	7
4	Kaiserstr. vor 1 - Frankfurter Str.	neu	7
5	Kölner Str. ggü. 104 - Hohe Str.	neu	7

## City-Light-Säulen (CLS) Genehmigungsstand Austausch/Neustandort

Anzahl	Straße	Austausch/neu	Stadtbezirk
6	Kölner Str. nh. 161 - Gilgaustr.	neu	7
7	Siegburger Str. nh. 303 - Am Altenberger Kreuz vor 1	1:1	7
8	Siegburger Str. vor 368	1:1	7
9	Theodor-Heuss-Str. vor 60 - Humboldtstr.	1:1	7
		<b>4 x</b>	
		<b>1:1</b>	
		<b>5 x</b>	
		<b>neu</b>	

1	Brücker Mauspfad vor 589 - Olpener Str.	1:1	8
2	Frankfurter Str. - Fuldaer Str. ggü. 103 - Mittelstreifen	neu	8
3	Kalker Hauptstr. - Walter-Pauli-Ring ggü.2	neu	8
4	Kalker Hauptstr. ggü . 299 - ggü. Eythstr.	neu	8
5	Kalker Hauptstr. Ggü.22 - Barcelona Allee	neu	8
6	Kalker Hauptstr. Vor 137	neu	8
7	Kalker Hauptstr. vor 146 - Sieversstr.	neu	8
8	Kalker Hauptstr. vor 165 - Josephskirchstr.	neu	8
9	Kalker Hauptstr. vor 172-174 - Neuerburgstr.	neu	8
10	Kalker Hauptstr. vor 24 - ggü. Walter-Pauli-Ring	neu	8
11	Olpener Str. 445 - Ostmerheimer Straße	neu	8
12	Olpener Str.ggü.898 - Flehbachstr.	neu	8
13	Ostheimer Str. ggü. 171 – ggü. Nobelstr.	neu	8
14	Rolshover Str.nh.11 - Dillenburger Str.	neu	8
15	Rösrather Str. ggü. 265 - Neubrücker Ring	neu	8
16	Rösrather Str. ggü. 542 - Lützerathstr.	neu	8
17	Walter-Pauli-Ring nh.6 - Geschwister-Katz-Str.	neu	8
		<b>1 x</b>	
		<b>1:1</b>	
		<b>16 x</b>	
		<b>neu</b>	

1	Berg.-Gladbacher Str. - Holweider Str. vor 3	1:1	9
2	Berg.-Gladbacher Str. ggü . 178 - ggü. Wichheimer Str.	1:1	9
3	Berg.-Gladbacher Str. ggü. 184 - Mülheimer Ring	1:1	9
4	Berg.-Gladbacher Str. ggü. 269 - Mittelstreifen	1:1	9
5	Berg.-Gladbacher Str. vor 569 - nh. Maria-Himmelfahrt-Str.	1:1	9
6	Berg.-Gladbacher Str. vor 605 – nh. Rodfeldstr.	1:1	9
7	Berg.-Gladbacher Str. vor 692 - Schwabstr.	1:1	9
8	Berliner Str. - Im Weidenbruch vor 2	neu	9
9	Berliner Str.ggü.334 - Am Flachsrosterweg	1:1	9
10	Clevischer Ring - Düsseldorfer Str. vor 176	1:1	9
24	Clevischer Ring - Düsseldorfer Str. vor 176	neu	9
11	Clevischer Ring - ggü. Berliner Str.5 - Mittelinsel	neu	9
12	Clevischer Ring ggü. 51 - Keupstr.	neu	9
13	Clevischer Ring ggü.170 - Von-Lohe-Str.-Mittelstreifen	neu	9
14	Clevischer Ring ggü.39 - Berg.-Gladbacher-Str. - Insel	neu	9
25	Clevischer Ring vor 176 - ggü. Fritz-Lehmann-Str.	1:1	9
15	Deutz-Mülheimer-Str. - nh.Pfälzischer Ring	1:1	9
16	Frankfurter Str. ggü.236 - Insel	neu	9
17	Frankfurter Str.vor 95 - Guillaumestr.	1:1	9
18	Genovevastr.ggü.46 - Bergisch-Gladbacher-Str.	neu	9
19	Mülheimer Brücke - Buchheimer Str.vor 64	neu	9
20	Pfälzischer Ring - nh. Karlsruher Str. - ggü. Ulitzkastr. 6	neu	9
21	Pfälzischer Ring nh. 100 - Messeparkplatz-OST	neu	9
22	Waldecker Str. - vor Heidelberger Str.34	neu	9
23	Wiener Platz vor 4 - Frankfurter Str.	1:1	9

**City-Light-Säulen (CLS) Genehmigungsstand  
Austausch/Neustandort**

<b>Anzahl</b>	<b>Straße</b>	<b>Austausch/neu</b>	<b>Stadtbezirk</b>
		13 x	1:1
		12 x	neu
		<b>insgesamt 75 x</b>	<b>1:1</b>
		<b>insgesamt 216 x</b>	<b>neu</b>